

5109

На основу члана 12. став 1. Закона о управљању привредним друштвима која су у власништву Републике Србије („Службени гласник РС”, број 76/23) и члана 42. став 1. Закона о Влади („Службени гласник РС”, бр. 55/05, 71/05 – исправка, 101/07, 65/08, 16/11, 68/12 – УС, 72/12, 7/14 – УС, 44/14 и 30/18 – др. закон),
Влада доноси

УРЕДБУ

о изменама и допуни Уредбе о утврђивању Листе друштава капитала и мањинских друштава капитала

Члан 1.

У Уредби о утврђивању листе друштава капитала и мањинских друштава капитала („Службени гласник РС”, број 77/24) у делу Листа друштава капитала у већинском власништву Републике Србије, у глави II. Друштва капитала од посебног интереса, бришу се речи:

- „21. „SPV IBAR” д.о.о. Краљево;
22. „SPV LEPENICA” д.о.о. Крагујевац;
23. „SPV TISA” д.о.о. Нови Сад;
24. „SPV SAVA” д.о.о. Сремска Митровица;
25. „SPV PCINJA” д.о.о. Врање;
26. „SPV DUNAV” д.о.о. Нови Сад;
27. „SPV AVALA” д.о.о. Београд;
28. „SPV NIŠAVA” д.о.о. Ниш;
29. „SPV NIŠAVA DVA” д.о.о. Ниш;
30. „SPV NIŠAVA TRG” д.о.о. Ниш,” као и речи: „75. Привредно друштво за извођење грађевинских радова у рударској инфраструктури и експлоатацију неметала „Колубара – Грађевинар” д.о.о. Лазаревац.”

Члан 2.

У делу Листа друштава капитала у мањинском власништву, у глави I. Друштва капитала од посебног интереса, у тачки 15. тачка на крају замењује се тачком и запетом.

После тачке 15. додаје се тачка 16. која гласи:

„16. Привредно друштво за извођење грађевинских радова у рударској инфраструктури и експлоатацију неметала „Колубара – Грађевинар” д.о.о. Лазаревац.”

Члан 3.

Ова уредба ступа на снагу осмог дана од дана објављивања у „Службеном гласнику Републике Србије”.

05 број 110-12159/2025-1
У Београду, 6. новембра 2025. године

Влада

Први потпредседник Владе,
Синиша Мали, с.р.

5110

На основу члана 41а став 2. Закона о заштити природе („Службени гласник РС”, бр. 36/09, 88/10, 91/10 – исправка, 14/16, 95/18 – др. закон и 71/21) и члана 42. став 1. Закона о Влади („Службени гласник РС”, бр. 55/05, 71/05 – исправка, 101/07, 65/08, 16/11, 68/12 – УС, 72/12, 7/14 – УС, 44/14 и 30/18 – др. закон),
Влада доноси

УРЕДБУ

о проглашењу Специјалног резервата природе „Златар”

Члан 1.

Планина Златар, део северног обода кањона Милешевке (Милешевска река) и пространа висораван која се на истоку пружа према Увцу, на југозападу Србије, у зони Старог Влаха, ставља се под заштиту и проглашава заштићеним подручјем под именом „Златар”, као природно добро међународног и националног,

односно изузетног значаја и сврстава се у I категорију заштите, као Специјални резерват природе (у даљем тексту: Специјални резерват природе „Златар”).

Члан 2.

Специјални резерват природе „Златар” ставља се под заштиту како би се: очувале природне и преоне вредности заштићеног подручја, као резултат комплексног утицаја физичко-географских чинилаца, климатских прилика, али и тектонских и геоморфолошких особености; очувала шумска вегетација изграђена од укупно 52 врсте дендрофлоре коју одликује присуство различитих типова шума, међу којима је нарочито вредан и изражен појас смрчевих шума, заступљених кроз три доминантна типа, и то: планинске шуме смрче (*Piceetum excelsae montanum serbicum*), шуме смрче и јеле (*Abieti-Piceetum serbicum*) и мешовите тродоминантне шуме смрче, јеле и букве (*Piceo-Fago-Abietetum*); очувала 871 биљна врста, од којих 177 има национални и међународни значај, 28 је строго 97 је у категорији заштићених, 29 ендемичних врста 39 реликтних врста 31 врста орхидеја; очувало 128 врста птица, од којих 106 има статус гнездарнице, док су 22 врсте редовно присутне током целе године, а укупно 31 врста се налази на додатку I Директиве о птицама (Директива о очувању дивљих птица/ Directive 2009/147/ EC of the European Parliament and of the Council on the conservation of wild birds), што је подручје Златара сврстало у обухват три потенцијална Подручја посебне заштите (proposed Special Protection Area, pSPA) под називом „Златар”, „Озрен–Јадовник” и малим делом „Увац”, у оквиру еколошке мреже NATURA 2000, као и у три међународно значајна подручја за птице (Important Bird Area, IBA): „Златар” (класификациона ознака RS084), „Озрен–Јадовник” (класификациона ознака RS065) и „Увац” (класификациона ознака RS081) идентификована 2020. године од стране глобалне организације за заштиту дивљих врста птица BirdLife International; очувало девет врста водоземаца и десет врста гмизаваца и очувале 42 врсте сисара.

Подручје Специјалног резервата природе „Златар” налази се у обухвату Еколошки значајног подручја „Увац и Милешевка”.

Посебну лепоту и препознатљивост заштићеном подручју даје традиционалан начин живота у старовлашком типу насеља и манастир Св. Козме и Дамјана.

Члан 3.

Специјални резерват природе „Златар”, налази се територији општина Нова Варош на површини од 3.013,70 ha (КО: Брдо, Дражевићи, Дрмановићи, Мишевићи и Радијевићи) и Пријепоље на површини од 4.850,94 ha (КО: Аљиновићи, Бискупићи, Косатица, Међани, Милошев До, Мушковица и Правошево).

Површина Специјалног резервата природе „Златар” износи 7.864,64 ha, од чега је у државној својини 4.051,06 ha (51,51%), у приватном власништву 3.716,70 ha (47,26%) и у јавном власништву 96,87 ha (1,23%), од чега је у режиму заштите I степена 73,92 ha (0,94%), II степена 2.337,63 ha (29,72%) и у режиму заштите III степена 5.453,08 ha (69,34%).

Опис граница и графички приказ Специјалног резервата природе „Златар”, дати су у Прилогу – Опис граница и графички приказ Специјалног резервата природе „Златар”, који је одштампан уз ову уредбу и чини њен саставни део.

Члан 4.

На подручју Специјалног резервата природе „Златар”, утврђује се режими заштите I, II и III степена.

Режим заштите I степена, укупне површине 73,92 ha, односно 0,94% површине Специјалног резервата природе „Златар”, све у државној својини, обухвата локалитете:

- 1) „Велика Мерица” – површина 30,58 ha;
- 2) „Велика Стена” – површина 43,34 ha.

Режим заштите II степена, укупне површине 2.337,63 ha, односно 29,72% површине Специјалног резервата природе „Златар”, од чега је у државној својини 1.391,41ha (59,52%), приватном власништву 934,13 (39,96%) и јавном власништву 12,09 ha (0,52%), обухвата локалитете:

- 1) „Ивље–Орловача–Честе” – површина 922,40 ha;
- 2) „Велика Кршева” – површина 141,50 ha;
- 3) „Крња Јела – Руњева глава” – површина 725,46 ha;
- 4) „Четаница” – површина 178,07 ha;
- 5) „Бојанов крај” – површина 370,21 ha.

Режим заштите III степена, укупне површине 5.453,08 ha, од чега је у државној својини 2.585,74 ha (47,42%), приватном власништву 2.782,58 (51,03%) и јавном власништву 84,76 ha (1,55%), односно 69,34% површине Специјалног резервата природе „Златар” и обухвата преостали део заштићеног подручја који није обухваћен режимом заштите I и II степена.

Члан 5.

На подручју Специјалног резервата природе „Златар”, на површинама на којима је утврђен режим заштите III степена, спроводи се проактивна заштита, где се могу вршити управљачке интервенције у циљу рестаурације, ревитализације и укупног унапређења заштићеног подручја, развој села и унапређење сеоских домаћинства, уређење објеката културно-историјског наслеђа и традиционалног градитељства, очување традиционалних делатности локалног становништва, селективно и ограничено коришћење природних ресурса и простора.

Осим забране радова и активности, које су као такве утврђене чланом 35. Закона о заштити природе, на површинама на којима је утврђен режим заштите III степена, забрањује се и:

- 1) изградња стамбених, викенд и туристичких објеката, економских и помоћних објеката пољопривредних домаћинства изван грађевинских подручја утврђених посебним планским и урбанистичким документима;
- 2) промена намене површина која може имати утицај на темељне вредности природног добра;
- 3) извођење земљаних, грађевинских и других радова којима се може оштетити, променити или угрозити заштићено подручје и његова околина;
- 4) слободно испуштање отпадних и загађујућих вода у водотоке;
- 5) експлоатација минералних сировина и формирање позајмишта и/или отварање каменолома, осим отварања привремених површинских копова, односно позајмишта за потребе изградње, реконструкције и одржавања противпожарних, шумских и сеоских путева;
- 6) изградња рударских објеката;
- 7) образовање депонија;
- 8) пренамена земљишта и било који вид уништавања станишта (градња, преоравање, засад култура, ширење пута и сл.) популације заштићене врсте орхидеје *Orchis purpurea* Huds. subsp. *purpurea* (кат. парц. бр. 1914, КО Косатица, општина Пријеполје) – задржати постојећи начин коришћења земљишта;
- 9) чиста сеча шума, осим у случајевима прописаним законом којим се уређују шуме;
- 10) уништавање и сакупљање јединки строго заштићених и заштићених биљних и животињских врста, као и њихових станишта;
- 11) сеча појединачних старих стабала, импозантних дендрометријских карактеристика, значајних за очување биодиверзитета и културног наслеђа;
- 12) уношење инвазивних алохтоних врста. Радови и активности ограничавају се на:
 - 1) реконструкцију, доградњу и изградњу саобраћајних и објеката дистрибутивног система електричне енергије;
 - 2) традиционално коришћење камена, глине и другог материјала за локалне потребе;
 - 3) газдовање шумама и шумским земљиштима у складу са плановима и основама газдовања шумама, а којима се обезбеђује одржавање постојећих шумских екосистема, умерено повећање површина под шумским екосистемима и побољшање њиховог састава, структуре и здравственог стања, очување разноврсности и изворности дрвећа, жбуња и осталих биљних и животињских врста у шумским састојинама;
 - 4) изградњу, реконструкцију и одржавање шумских саобраћајница и осталих објеката у шуми у циљу побољшања услова за реализацију планираних радова предвиђених плановима и основама газдовања шумама;
 - 5) начин газдовања на површинама на којима се истраживањима потврди присуство строго заштићених дивљих биљних и животињских врста које су ретке и угрожене и за које су потребне додатне мере заштите. Ограничења и забране дефинишу се прописивањем мера заштите у оквиру посебних услова заштите за дате врсте и њихова станишта;
 - 6) сакупљање биљних врста за које се добија дозвола за сакупљање и коришћење у комерцијалне сврхе од Министарства

заштите животне средине на основу Уредбе о стављању под контролу коришћења и промета дивље флоре и фауне („Службени гласник РС”, бр. 31/05, 45/05, 22/07, 38/08, 9/10, 69/11 и 95/18 – др. закон).

Члан 6.

На подручју Специјалног резервата природе „Златар”, на површинама на којима је утврђен режим заштите II степена спроводи се активна заштита ради очувања и унапређења природних вредности њихових природних станишта, популација, екосистема, обележја предела и објеката геонаслеђа, посебно кроз мере управљања популацијама дивљих биљака и животиња, одржање и побољшање услова у природним стаништима и традиционално коришћење природних ресурса.

Осим забране радова и активности, које су као такве утврђене чланом 35. Закона о заштити природе и чланом 5. ове уредбе, у режиму заштите II степена забрањује се и:

- 1) изградња викендица и других породичних објеката за одмор и становање;
 - 2) изградња објеката туристичког смештаја (хотела, апартмана и сл.);
 - 3) изградња септичких јама пропусног типа и свако испуштање отпадних и осочних вода у водоток и земљиште;
 - 4) изградња ветроелектрана и соларних електрана;
 - 5) изградња јавних скијалишта;
 - 6) експлоатација минералних сировина;
 - 7) формирање позајмишта и/или отварање каменолома;
 - 8) извођење геолошких истраживања која подразумевају изградњу истражних објеката (бушотине, раскопи, усечи, засеци и сл.);
 - 9) изградња објеката за рециклажу и спаљивање отпада и образовање депонија отпада;
 - 10) измена морфологије терена, односно извођење радова који би могли да униште или наруше геоморфолошке и хидролошке карактеристике подручја, као и станишта строго заштићених, ретких и угрожених биљних и животињских врста;
 - 11) превођење вода и измена хидродинамичких карактеристика и режима потока и река, као и сви други радови и интервенције које могу утицати на измену хидролошког режима подземних и површинских вода;
 - 12) каптирање извора, изградња хидротехничких објеката (брана – акумулација, преграђивање и регулација водотока);
 - 13) промена намене водног, пољопривредног и шумског земљишта;
 - 14) бацање смећа и отпада у јаме;
 - 15) паљење ватре, осим на местима одређеним за ту намену;
 - 16) постављање, односно укуцавање табли и других обавештења на стаблима;
 - 17) неконтролисано сакупљање лековитог биља;
 - 18) исушивање и промена водног режима свих водених станишта и влажних ливада;
 - 19) извођење свих летова хеликоптером, изузев летова за потребе војске и полиције Републике Србије и беспилотних летелица, супротно законом прописаним забранама и ограничењима;
 - 20) уклањање аутохтоне вегетације приобаља;
 - 21) уништавање и сакупљање биљних и животињских врста које су обухваћене правилником којим се прописује проглашење и заштита строго заштићених и заштићених дивљих врста биљака, животиња и гљива, односно врста које се наводе у „Дрвеним књигама” и „Дрвеним листама” флоре и фауне;
 - 22) пренамена земљишта и било који вид уништавања станишта (градња, преоравање, засад култура и сл.) популације *Botrychium lunaria* (месечина, сиришњак) заједно са ендемичном врстом *Pimpinella serbica* на ливади „Козаруша” (кат. парц. бр. 513, 514, 516, 518 и 519 на КО Правосево, општина Пријеполје) – задржати постојећи начин коришћења земљишта;
 - 23) кретање у близини гнезда и око хранилишта, осим у научноистраживачке сврхе и за потребе чувања заштићеног подручја од стране чуварске службе;
 - 24) постављање осматрачница и видиковца за посетиоце у непосредној близини гнезда ретких и угрожених строго заштићених врста птица и места размножавања других ретких и угрожених дивљих врста животиња.
- Радови и активности ограничавају се на:
- 1) активности на извођењу хитних и неопходних санационих шумских радова након акцидентних ситуација приликом ветролома, ветроизвала, снеголома, снегоизвала, пожара, каламитета инсеката и слично;

2) спровођење одговарајућих мера противпожарне и противе-розионе заштите;

3) газдовање шумама и шумским земљиштима у складу са плановима и основама газдовања шумама, а којима се обезбеђу-је одржавање постојећих шумских екосистема, умерено повећање површина под шумским екосистемима и побољшање њиховог са-става, структуре и здравственог стања, очување разноврсности и изворности дрвећа, жбуња и осталих биљних и животињских вр-ста у шумским састојинама;

4) спровођење узгојно-санитарних сеча у шумама белог бора и смрче на кречњаку (*Piceo abietis-Pinetum sylvestris*), у оквиру ло-калитета „Ивље – Орловача – Честе“;

5) приликом израде планова за коришћење шума белог бора и смрче на кречњаку (*Piceo abietis-Pinetum sylvestris*) на локалитету „Ивље – Орловача – Честе“, као и саме дознаке стабала приликом узгојно-санитарне сече, одређивање интензитета сече је потребно прилагодити односу заступљености врста у смеси, како не би до-шло до угрожавања заступљених врста;

6) изградњу, реконструкцију и одржавање шумских саобра-ћајница и осталих објеката у шуми у циљу побољшања услова за реализацију планираних радова предвиђених плановима и основа-ма газдовања шумама;

7) ловне активности и друге редовне мере корисника, усмере-не ка узгоју, заштити и коришћењу дивљачи, неопходно је реали-зовати према прихваћеним планским документима (ловне основе);

8) примену одговарајућих биолошких мера против фитопато-лошких и ентомолошких обољења шума;

9) брање и сакупљање дивље флоре и фауне уз одговарајуће дозволе и контролу чуварске службе;

10) активности везане за унапређење популација ретких и угрожених биљних и животињских врста, као и активности везане за очување и унапређење станишта (нпр. одржавање и спречавање зарастања травних и других станишта изнад горње границе шуме).

Члан 7.

На подручју Специјалног резервата природе „Златар“, на површинама на којима је утврђен режим заштите I степена спро-води се строга заштита, којом се омогућавају процеси природне сукцесије и очување станишта и животних заједница у условима дивљине.

Осим забране радова и активности које су као такве утврђене чланом 35. Закона о заштити природе и чл. 5. и 6. ове уредбе, у режиму заштите I степена забрањује се и:

1) коришћење природних ресурса и изградња објеката;

2) слободна, неконтролисана посета и обилазак, кретање ван постојећих путева и специјално утврђених стаза.

Радови и активности ограничавају се на:

1) научна истраживања и праћење природних процеса;

2) контролисана (бројно, временски и просторно) посету у образовне, рекреативне и општекултурне сврхе, а које нису у су-протности са циљевима очувања природних вредности;

3) обележавања граница;

4) спровођење заштитних, санационих и других неопходних мера у случају пожара, елементарних непогода и удеса, појава биљних и животињских болести и пренамножавања штеточина, уз сагласност министарства надлежног за послове заштите животне средине (у даљем тексту: Министарство).

Члан 8.

Специјални резерват природе „Златар“ поверава се на упра-вљање ЈП „Србијашуме“ (у даљем тексту: Управљач).

У обављању законом утврђених послова управљања зашти-ћеним подручјем, Управљач је овлашћен и дужан нарочито да: организује чуварску службу; обележи заштићено подручје; доне-се план управљања, годишњи програм управљања и акт о уну-трашњем реду и чуварској служби; води евиденције о природним вредностима и људским активностима; обавештава кориснике за-штићеног подручја о могућностима за обављање радова и актив-ности; учествује у поступку утврђивања накнаде за ускраћивање или ограничавање права коришћења; издаје сагласности и одо-брења; прати стање и води евиденције о природним вредностима, непокретностима и људским активностима; утврђује и наплаћује накнаде за коришћење заштићеног подручја.

Члан 9.

Очување, унапређење, одрживо коришћење и приказивање природних и других вредности Специјалног резервата природе „Златар“ спроводи се према плану управљања који доноси Упра-вљач на период од десет година (у даљем тексту: План управља-ња), са садржином и на начин прописан законом којим се уређује заштита природе.

План управљања садржи циљеве и приоритетне задатке очу-вања повољног стања заштићеног подручја, као и превентивне мере заштите од пожара у складу са законом којим се уређује за-штита од пожара и прописима донетим на основу тог закона.

План управљања Управљач доноси и доставља Министар-ству најкасније у року од десет месеци од дана ступања на снагу ове уредбе.

У поступку давања сагласности на План управљања, Мини-старство прибавља мишљења министарстава надлежних за посло-ве науке, просвете, туризма, просторног планирања, водопривре-де, рударства, пољопривреде, шумарства и финансија.

До доношења Плана управљања, Управљач врши послове на основу годишњег програма управљања који је дужан да донесе и достави Министарству на сагласност у року од 60 дана од дана ступања на снагу ове уредбе.

Годишњи програм управљања из става 5. овог члана садржи нарочито: сажет приказ природних и других вредности заштићеног подручја, циљева заштите и одрживог коришћења, могућности и ограничења за њихово остваривање; детаљан приказ годишњих за-датака на чувању, одржавању, унапређењу, приказивању и одржи-вом коришћењу заштићеног подручја за потребе науке, образовања, рекреације и туризма и укупног социо-економског развоја; приказ конкретних послова на изради и доношењу управљачких докуме-ната, првенствено Плана управљања, акта о унутрашњем реду и чуварској служби и акта о накнади за коришћење заштићеног по-дручја; приказ задатака на обележавању заштићеног подручја, за-снимању информационог система и противпожарној заштити; при-каз субјеката и организационих и материјалних услова за извршења програма, висине и извора потребних финансијских средстава.

Члан 10.

Управљач је дужан да обезбеди спровођење режима заштите, односно унутрашњи ред и чување заштићеног подручја у складу са правилником о унутрашњем реду и чуварској служби који до-носи уз сагласност Министарства у року од шест месеци од дана ступања на снагу ове уредбе.

У оквиру садржине прописане Законом о заштити природе, правилником из става 1. овог члана ближе се утврђују забрањени радови и активности, као и правила и услови обављања радова и активности који су допуштени на подручју Специјалног резервата природе „Златар“.

Правилник из става 1. овог члана објављује се у „Службеном гласнику Републике Србије“.

Члан 11.

Управљач је дужан да на прописан начин обележи Специјал-ни резерват природе „Златар“, његове спољне границе и границе површина, односно локалитета са режимом заштите I, II и III сте-пена најкасније у року од годину дана од дана ступања на снагу ове уредбе.

Члан 12.

Управљач ће израдити софтверско решење о природним и створеним вредностима, непокретностима, активностима и дру-гим подацима од значаја за управљање Специјалног резервата природе „Златар“ у року од две године од дана ступања на снагу ове уредбе.

Члан 13.

Висину накнаде за коришћење Специјалног резервата приро-де „Златар“, својим актом утврђује Управљач, у складу са законом којим се уређују накнаде за коришћење јавних добара.

Члан 14.

Управљач је дужан да, формира Савет корисника у циљу међусобне сарадње и обезбеђивања интереса локалног становни-штва и других корисника заштићеног подручја, у року од годину дана од дана ступања на снагу ове уредбе.

Члан 15.

Забране и ограничења прописане овом уредбом, не односе се на војне објекте, комплексе, инсталације и приступне путеве, који су изграђени или се планирају градити за потребе Војске Србије, као и активности које Војска Србије изводи или ће изводити за потребе одбране Републике Србије.

Члан 16.

Средства за спровођење Плана управљања Специјалног резервата природе „Златар”, обезбеђују се из буџета Републике Србије, од накнаде за коришћење заштићеног подручја, прихода остварених обављањем делатности Управљача и из других извора у складу са законом.

Члан 17.

Планска документа, планови, програми и основе из области рударства, енергетике, саобраћаја, шумарства, ловства, управљања рибљим фондом, водопривреде, пољопривреде и туризма и других делатности од утицаја на природу, а који се односе на коришћење природних ресурса и простора у заштићеном подручју Специјалног резервата природе „Златар”, усагласиће се са Просторним планом Републике Србије, овом уредбом и Планом управљања.

Планови, програми и основе из става 1. овог члана, доносе се уз претходну сагласност министра надлежног за послове заштите животне средине, у складу са законом.

Члан 18.

Ова уредба ступа на снагу осмог дана од дана објављивања у „Службеном гласнику Републике Србије”.

05 број 110-12134/2025-1

У Београду, 6. новембра 2025. године

Влада

Први потпредседник Владе,

Синиша Мали, с.р.**Прилог****ОПИС ГРАНИЦА И ГРАФИЧКИ ПРИКАЗ
СПЕЦИЈАЛНОГ РЕЗЕРВАТА ПРИРОДЕ „ЗЛАТАР”****1. Границе Специјалног резервата природе „Златар”**

Граница Специјалног резервата природе „Златар” почиње од тромеђе катастарских општина Аљиновићи, Милошев До и Караула (општина Пријепоље), тј. кат. парц. бр. 2684 (КО Аљиновићи), 292 (КО Милошев До) и кат. парц. бр. 1 и 8 (КО Караула), одакле прати спољашњу границу кат. парц. бр. 292, 296, 297, 295, 286, 291, опет кат. парц. бр. 286, 290, 289, 387, 288, 287, опет кат. парц. бр. 286, 282, 284, 280, 279, 276, 275, 269, 268, 946, 949, 950, 259, 256, 250, 249, 251 (све у КО Милошев До) у смеру северозапада до границе КО Милошев До и КО Међани, односно међе кат. парц. бр. 251 (КО Милошев До) и 1132 (КО Међани), одакле мења смер и наставља ка северу кроз КО Међани спољном границом кат. парц. бр. 1132, 1111, 1110, 1109, 1108, 1107, 1104, 1103, 1099, 1098, 1097, 1096, 1095, 1106, 1105, 1092, 1019, 1016, 1013, 999, 998, 997, 999, 993, 990, 988, 984, 982, 980, 976, 975, 970, 360, 361, 363, 373, 393/1, 396, 397, 969, 920, 917, 912, 909, 890, 885, 883, 877, 876, 875, 874, 851, 850, 849, 848, 847, 846, 845, 844, 843, 842, 841, 840, 839, 838, 837, 836, 835, 834, 833, 832, 831, 830, 817, 816, 815, 814, 813, 812, 802, 789/1, 789/2, 788, 787, 786 до границе КО Међани, КО Бискупићи и КО Правошево. Одавде граница наставља границом КО Бискупићи и КО Правошево према северозападу до међе кат. парц. бр. 1482 (КО Правошево) и 385 (КО Бискупићи), одакле мења правац ка југу настављајући кроз КО Бискупићи спољном границом кат. парц. бр. 385, 387, 390, 570, 571, 573, 592, 595, 599, 606, 607, 608, 609, 610, 611, 624, 623, 622, 626, 647, 653, 652, 650, где опет мења смер ка северу спољном границом кат. парц. бр. 652, 656, 710, 705, 701, 699, 698, 697, 696, 694, 693, 692, 691, 685, 684, 681/1, 545, 543, 542, 541, 507, 539, 460, 459, 458, 456, 455, 451, 446, 448, 445, 440, све до тачке са координатама: X=400988 Y=4801558, где пресеца кат. парц. број 119 у тачкама са следећим координатама: X=400987 Y=4801558, X=400986

Y=4801559, X=400984 Y=4801559, X=400983 Y=4801559, X=400982 Y=4801560, X=400980 Y=4801559, X=400978 Y=4801558, X=400973 Y=4801556, X=400971 Y=4801555, X=400965 Y=4801552, X=400963 Y=4801551, X=400958 Y=4801549, X=400956 Y=4801549, X=400945 Y=4801543, X=400926 Y=4801536, X=400920 Y=4801533, X=400913 Y=4801527, X=400902 Y=4801517, X=400894 Y=4801510, X=400861 Y=4801484, X=400857 Y=4801482, X=400812 Y=4801451, X=400791 Y=4801441, X=400787 Y=4801441, X=400767 Y=4801440, X=400743 Y=4801455, X=400726 Y=4801467, X=400712 Y=4801472, X=400694 Y=4801472, X=400689 Y=4801471, X=400658 Y=4801460, X=400641 Y=4801454, X=400629 Y=4801450, X=400628 Y=4801449, X=400614 Y=4801444, X=400609 Y=4801442, X=400579 Y=4801428, X=400564 Y=4801420, X=400534 Y=4801424, X=400499 Y=4801442, X=400496 Y=4801444, X=400475 Y=4801452, X=400462 Y=4801442, X=400443 Y=4801427, X=400444 Y=4801442, X=400445 Y=4801448, X=400443 Y=4801469, X=400444 Y=4801506, X=400445 Y=4801526, X=400445 Y=4801531, X=400449 Y=4801595, X=400450 Y=4801622, X=400451 Y=4801638, X=400452 Y=4801647, X=400456 Y=4801723, X=400458 Y=4801776, X=400459 Y=4801777, X=400468 Y=4801864, X=400459 Y=4802121, па спољном границом кат. парц. бр. 125, 127, 128, 129, 134, 133 до тачке са координатама: X=400654 Y=4802422, где опет пресеца кат. парц. број 119 у тачкама са следећим координатама: X=400654 Y=4802423, X=400655 Y=4802424, X=400655 Y=4802424, X=400657 Y=4802425, X=400658 Y=4802427, X=400658 Y=4802427, X=400659 Y=4802428, X=400664 Y=4802429, X=400664 Y=4802429, X=400668 Y=4802431, X=400674 Y=4802433, X=400674 Y=4802433, X=400675 Y=4802434, X=400676 Y=4802434, X=400678 Y=4802436, X=400681 Y=4802438, X=400682 Y=4802439, X=400683 Y=4802440, X=400689 Y=4802441, X=400689 Y=4802441, X=400691 Y=4802442, X=400694 Y=4802443, X=400699 Y=4802444, X=400700 Y=4802444, X=400703 Y=4802445, X=400710 Y=4802447, X=400711 Y=4802448, X=400715 Y=4802449, X=400721 Y=4802451, X=400722 Y=4802451, X=400728 Y=4802453, X=400734 Y=4802455, X=400746 Y=4802458, X=400747 Y=4802458, X=400758 Y=4802461, X=400759 Y=4802462, X=400764 Y=4802463, X=400769 Y=4802465, X=400808 Y=4802481, X=400814 Y=4802485, X=400817 Y=4802486, X=400819 Y=4802487, X=400829 Y=4802492, X=400807 Y=4802512, X=400787 Y=4802529, X=400785 Y=4802530, X=400773 Y=4802540, X=400773 Y=4802541, X=400754 Y=4802557, X=400731 Y=4802571, X=400725 Y=4802575, X=400676 Y=4802604, X=400645 Y=4802622, X=400622 Y=4802614, X=400618 Y=4802613, X=400615 Y=4802612, X=400613 Y=4802611, X=400533 Y=4802598, X=400475 Y=4802590, X=400466 Y=4802589, X=400459 Y=4802588, X=400442 Y=4802585, X=400167 Y=4802523, до међе са кат. парц. број 111, одакле наставља спољном границом кат. парц. број 111 ка западу до тачке са координатама: X=398895 Y=4802462, где пресеца к.п. 119 у тачкама са следећим координатама: X=398897 Y=4802447, X=398897 Y=4802446, X=398898 Y=4802440, X=398900 Y=4802422, X=398904 Y=4802395, X=398906 Y=4802374, X=398907 Y=4802366, X=398908 Y=4802355, X=398915 Y=4802296, X=398915 Y=4802230, X=398915 Y=4802211, X=398882 Y=4802144, X=398852 Y=4802153, X=398801 Y=4802166, X=398795 Y=4802168, X=398769 Y=4802175, X=398703 Y=4802183, X=398620 Y=4802194, X=398558 Y=4802206, X=398552 Y=4802206, X=398538 Y=4802206, X=398521 Y=4802204, X=398510 Y=4802195, X=398509 Y=4802194, X=398506 Y=4802189, X=398506 Y=4802175, до међе кат. парц. бр. 112 (КО Бискупићи) и 5863 (КО Косатица), одакле наставља ка северозападу и пресеца кат. парц. бр. 5863, 5862 и кат. парц. број 5843/1 (КО Косатица) у тачкама са следећим координатама: X=398554 Y=4802135, X=398552 Y=4802135, X=398538 Y=4802131, X=398537 Y=4802130, X=398536 Y=4802130, X=398532 Y=4802130, X=398493 Y=4802126, X=398488 Y=4802124, X=398479 Y=4802121, X=398470 Y=4802107, X=398468 Y=4802099, X=398465 Y=4802080, X=398464 Y=4802076, X=398463 Y=4802075, X=398459 Y=4802061, X=398449 Y=4802032, X=398444 Y=4802017, X=398438 Y=4802007, X=398427 Y=4801987, X=398416 Y=4801986, X=398407 Y=4801987, X=398403 Y=4801988, X=398401 Y=4801988, X=398391 Y=4801989, X=398370 Y=4801996, X=398351 Y=4802003, X=398328 Y=4802011, X=398319 Y=4802013, X=398298 Y=4802018, X=398258 Y=4802027, X=398233 Y=4802029, X=398231 Y=4802029, X=398211 Y=4802031, X=398188 Y=4802033, X=398181 Y=4802033, X=398175 Y=4802033, X=398174 Y=4802033, X=398170 Y=4802033, X=398161 Y=4802033, X=398153 Y=4802033, X=398134 Y=4802028, X=398113 Y=4802023, X=398100 Y=4802022, X=398077 Y=4802021, X=398063 Y=4802021, X=398049 Y=4802020, X=398038 Y=4802018, X=398023

кроз ту катастарску општину спољном границом кат. парц. бр. 24, 23/2, 25/2, 333/1, 330/1, 322/1, 29, 21/2, 20/2, 19/2, 31/2, 313, 311, 312, опет кат. парц. бр. 313, 309, а затим мења смер ка југозападу до границе са кат. парц. број 1496 коју пресеца у тачкама са следећим координатама: X=410175 Y=4802632 и X=410166 Y=4802639, одакле наставља у истом смеру границом кат. парц. бр. 350, 347 до међе са кат. парц. број 1497 коју пресеца баш као и кат. парц. број 487 у тачкама са следећим координатама: X=409633 Y=4802841 и X=409549 Y=4802874, одакле наставља у истом смеру границом кат. парц. број 487 до тачака са следећим координатама: X=408454 Y=4802540 и X=408442 Y=4802549 у којима пресеца кат. парц. број 487, а затим наставља границом исте кат. парц. број 487 до границе са КО Радијевићи, одакле наставља у правцу југозапада спољном границом кат. парц. бр. 1491 (КО Радијевићи), 492/1 (КО Мишевићи), 1814, 1811, 1822/1, 1774/2, 1773/2, 1773/3 до границе са КО Мушковина. Одавде граница наставља према југозападу спољном границом кат. парц. бр. 632/3, 162 до границе са кат. парц. број 157 (КО Мушковина) коју пресеца у тачкама са следећим координатама: X=406085 Y=4802113 и X=406079 Y=4802111, одакле наставља у истом смеру границом кат. парц. бр. 151, 147, 132, 123, 121, 88, 87, 84, 629, 560, 558, 554, 586, 587, 591, 590 до границе са КО Међани, одакле наставља кроз ту катастарску општину спољном границом кат. парц. бр. 124, 125, 126, 127, 128, 129, 182/3, 186/2, 377, одакле мења правац ка југоистоку спољном границом кат. парц. бр. 315/2, 310, 311/2, 312/2, 295/1, 292/3, 292/1, 290/1 (све у КО Међани), одакле наставља у истом смеру кроз КО Аљиновићи спољном границом кат. парц. бр. 2618/1, 2607/1, 2611/3, 2610/3, 2610/1, 2620, 2621, 2622, 2623, 2625, 2627, 2629, 2630, 2631/1, 2633/1, 2635/1, 2636/1, 2577/1, 2571/1, 2568/1, 2637, 2650, 2652, 2653, 2559, 2555/1, 2554/1, 2552/1, 2549/1, 2543/1, 2541/1, 2544/3, 2535/1, 2536/1, 2537/2, 2531/1, 3028/6, 2526/1, 2525, 2527, 3029, 2684, 2687 и опет кат. парц. број 2684 до тремеђе катастарских општина Аљиновићи, Милошев До и Караула (општина Пријепоље), тј. кат. парц. бр. 2684 (КО Аљиновићи), 292 (КО Милошев До) и кат. парц. бр. 1 и 8 (КО Караула), односно почетне тачке описа границе Специјалног резервата природе „Златар”.

2. Границе површина и локалитета у режиму заштите I и II степена

2.1. Границе режима заштите I степена

1) Локалитет „Велика Мерица”

Граница локалитета полази од најсеверније тачке, тј. међе кат. парц. бр. 1781, 4383/5 и 1782 (КО Косатица), одакле наставља према југоистоку спољном границом кат. парц. бр. 1782 и 1783/1 све до тачке са координатама: X=400153 Y=4805531, одакле пресеца кат. парц. бр. 1783/1 и 1783/2 у тачкама са следећим координатама: X=400153 Y=4805531, X=400116 Y=4805536, X=400077 Y=4805541, X=400035 Y=4805545, X=400035 Y=4805545, до границе са кат. парц. број 1783/1, а затим прати спољну границу те кат. парц. ка северозападу све до међе са кат. парц. број 1785, одакле наставља у истом правцу пресецајући кат. парц. број 1784/1 у тачкама са следећим координатама: X=399543 Y=4805980 и X=399412 Y=4806166 и даље спољном границом кат. парц. број 1782 до почетне тачке описа овог локалитета, тј. међе кат. парц. бр. 1781, 4383/5 и 1782 (КО Косатица).

2) Локалитет „Велика стена”

Граница локалитета полази од најсеверније тачке овог локалитета, тј. тремеђе кат. парц. бр. 1753, 1754 и 5872 (КО Косатица), одакле наставља спољном границом кат. парц. бр. 1753, 1751, 1750 до међе са кат. парц. број 1798 коју пресеца у тачкама са координатама: X=398965 Y=4809321, X=399013 Y=4809230 и X=399132 Y=4809134 до међе са кат. парц. број 1759 пратећи граници ове кат. парц. све до међе са кат. парц. бр. 1798. Одавде граница пресеца кат. парц. бр. 1798 и 1761 у тачкама са следећим координатама: X=399308 Y=4808261, X=399209 Y=4808070, X=399156 Y=4808069, X=399108 Y=4808080 и наставља ка северозападу спољном границом кат. парц. бр. 1761, 1759, 1798, 1756 и 1746, 1745, опет 1746, 1751, 1752 и 1753 до почетне тачке описа овог локалитета, тј. тремеђе кат. парц. бр. 1753, 1754 и 5872 (КО Косатица).

2.2. Границе режима заштите II степена

1) Локалитет „Ивље – Орловача – Честе”

Граница овог локалитета почиње од међе кат. парц. бр. 1563, 1571/1 и 424/2 (КО Правошево – општина Пријепоље) и кат. парц. број 1738 (КО Дрмановићи – општина Нова Варош), одакле креће у правцу североистока границом кат. парц. број 1738 (КО Дрмановићи) до тачке са координатама: X=403264 Y=4805608, где пресеца кат. парц. бр. 1738 и 1737 у тачкама са следећим координатама: X=403334 Y=4805681, X=403346 Y=4805702, X=403369 Y=4805709, X=403386 Y=4805714, X=403394 Y=4805734, X=403407 Y=4805756, X=403413 Y=4805764, X=403422 Y=4805780, X=403428 Y=4805801, X=403440 Y=4805825, X=403436 Y=4805849, X=403426 Y=4805871, X=403425 Y=4805916, X=403424 Y=4805934, X=403423 Y=4805944, X=403413 Y=4805973, X=403400 Y=4806001, X=403409 Y=4806031, X=403425 Y=4806090, X=403425 Y=4806117, X=403432 Y=4806132, X=403449 Y=4806136, X=403452 Y=4806136, X=403477 Y=4806140, X=403483 Y=4806173, X=403484 Y=4806195, X=403495 Y=4806213, X=403512 Y=4806239, X=403535 Y=4806276, X=403549 Y=4806306, X=403563 Y=4806324, X=403583 Y=4806334, X=404032 Y=4806253. Наставља у истом смеру спољном границом кат. парц. бр. 1737, 1740, 1822/1 и 1735/2 све до тачке са координатама: X=404194 Y=4806530, где пресеца кат. парц. бр. 1735/2 и 1822/1 у тачкама са следећим координатама: X=404260 Y=4806526, X=404280 Y=4806508, X=404314 Y=4806479, X=404315 Y=4806478, X=404359 Y=4806458, X=404371 Y=4806458, X=404392 Y=4806457, X=404442 Y=4806454, X=404466 Y=4806442, X=404487 Y=4806439, X=404522 Y=4806435, X=404532 Y=4806433. Граница наставља у смеру југоистока спољном границом кат. парц. бр. 1755/4, 1755/3 и 1755/2, опет кат. парц. бр. 1755/4 и 1748 до границе са кат. парц. број 1755/6 коју пресеца у тачкама са координатама: X=405219 Y=4805426 и X=405200 Y=4805368 па наставља у истом правцу спољном границом кат. парц. бр. 1756, 1828 и 1774/2, све до тачке са координатама: X=405891 Y=4804873, одакле пресеца кат. парц. број 1774/2 у тачкама са следећим координатама: X=405901 Y=4804863, X=405916 Y=4804853, X=405937 Y=4804843, X=405947 Y=4804814, X=405951 Y=4804798, X=405953 Y=4804778, X=405945 Y=4804757, X=405925 Y=4804736, X=405921 Y=4804730, X=405917 Y=4804725, X=405904 Y=4804708, X=405893 Y=4804692, X=405889 Y=4804677, X=405888 Y=4804657, X=405888 Y=4804643, X=405889 Y=4804631, X=405900 Y=4804550, X=405906 Y=4804517, X=405919 Y=4804479, X=405927 Y=4804461, X=405928 Y=4804459, X=405932 Y=4804452, X=405939 Y=4804441, X=405963 Y=4804411, X=405994 Y=4804384, X=406025 Y=4804366, X=406060 Y=4804356, X=406107 Y=4804351, X=406156 Y=4804349, X=406192 Y=4804341, X=406216 Y=4804332, X=406245 Y=4804315, X=406267 Y=4804302, X=406285 Y=4804281, X=406304 Y=4804258, X=406334 Y=4804222, X=406379 Y=4804181, X=406395 Y=4804168, X=406413 Y=4804165, X=406451 Y=4804188, X=406484 Y=4804207, X=406513 Y=4804219, X=406532 Y=4804226, X=406534 Y=4804161, X=406528 Y=4804070, X=406512 Y=4803857, X=406536 Y=4803736, X=406567 Y=4803584, X=406573 Y=4803557, X=406585 Y=4803496, X=406595 Y=4803387, X=406575 Y=4803233, X=406541 Y=4803143, X=406545 Y=4803098, X=406563 Y=4803070, X=406585 Y=4803038, X=406591 Y=4803033, X=406610 Y=4803020, X=406639 Y=4802994, X=406652 Y=4802968, X=406651 Y=4802937, X=406645 Y=4802864, X=406653 Y=4802824, X=406669 Y=4802788, X=406710 Y=4802751, X=406764 Y=4802714, X=406776 Y=4802687, X=406768 Y=4802665, X=406742 Y=4802642, X=406696 Y=4802615, X=406666 Y=4802591, X=406633 Y=4802550, X=406617 Y=4802473, X=406600 Y=4802396, X=406577 Y=4802378, X=406536 Y=4802367, X=406499 Y=4802373, X=406448 Y=4802399, X=406430 Y=4802392, X=406401 Y=4802352, X=406355 Y=4802347. Граница наставља до границе општина Нова Варош и Пријепоље, одакле мења смер ка западу и прати спољну границу кат. парц. бр. 1774/2 и 1773/1, а затим пресеца кат. парц. број 670 (КО Мушковина) у тачкама

са координатама: X=405803 Y=4802468 и X=405782 Y=4802463, одакле наставља кроз КО Мушковица у истом смеру спољном границом кат. парц. бр. 664, 663, 662, 661, 656, 655, 654, 653, 652, 651, 650, 649, 648, 647, 646, 645, 644, 642, 641, 640, 639, 637 и 670 до границе са КО Дрмановићи, одакле мења смер ка северозападу и прати спољну границу кат. парц. број 1774/2 и кат. парц. број 1768 (КО Дрмановићи) до тачке са координатама: X=404856 Y=4802572, где пресеца кат. парц. бр. 1768 и 1774/2 у тачкама са следећим координатама: X=404861 Y=4802592, X=404853 Y=4802625, X=404851 Y=4802630, X=404844 Y=4802660, X=404814 Y=4802734, X=404809 Y=4802746, X=404807 Y=4802749, X=404787 Y=4802779, X=404779 Y=4802810, X=404777 Y=4802816, X=404778 Y=4802817, X=404781 Y=4802827, X=404801 Y=4802881, X=404817 Y=4802926, X=404821 Y=4802945, X=404774 Y=4802926, X=404749 Y=4802927, X=404743 Y=4802927, X=404718 Y=4802929, X=404705 Y=4802932, X=404607 Y=4802959, X=404605 Y=4802959, X=404597 Y=4802960, X=404575 Y=4802963, X=404545 Y=4802967, X=404483 Y=4802940. Граница наставља до међе са кат. парц. број 1764/2 пратећи њену спољну границу до границе КО Дрмановићи и КО Правошево, где пресеца кат. парц. број 1571/3 (КО Правошево) у тачкама са координатама: X=404427 Y=4802967 и X=404412 Y=4802964, одакле наставља у смеру северозапада спољном границом кат. парц. бр. 630, 632, 633 и 631 до међе са кат. парц. број 618 коју пресеца у тачкама са координатама: X=404271 Y=4803082 и X=404264 Y=4803102, а затим прати спољну границу кат. парц. бр. 628, 627, 626, 623, 625, 567, 568, 565, 564, 563, 562, 561, 560, 528, 531, 532, 533, 534, 535, 536, 537, 538, 539, 540, 528, 527 и 526, опет кат. парц. број 527 до међе са кат. парц. број 528, где пресеца кат. парц. број 1567 у тачкама са координатама: X=403557 Y=4804099 и X=403551 Y=4804098, одакле наставља у истом смеру спољном границом кат. парц. бр. 524, 939, 943, 944, 947, 948, 949 и 944 до границе са кат. парц. број 523 коју пресеца у тачкама са координатама: X=402989 Y=4804577 и X=403078 Y=4804724, одакле наставља у истом смеру спољном границом кат. парц. број 521/1 до тачке пресека исте у тачкама са координатама: X=403180 Y=4805004 и X=403033 Y=4805286, одакле наставља у истом смеру спољном границом кат. парц. број 517, а затим пресеца кат. парц. бр. 521/1 и 1563 у тачкама са координатама: X=402974 Y=4805424, X=402948 Y=4805475 и X=402948 Y=4805505 мења смер ка североистоку спољном границом кат. парц. број 1563 до почетне тачке описа овог локалитета, тј. међе кат. парц. бр. 1563, 1571/1 и 424/2 (КО Правошево – општина Пријеполје) и кат. парц. број 1738 (КО Дрмановићи – општина Нова Варош).

2) Локалитет „Велика Кршева“

Граница овог локалитета почиње од међе кат. парц. бр. 474 и 1562 (КО Правошево – општина Пријеполје) и кат. парц. бр. 5 и 1822/3 (КО Дрмановићи – општина Нова Варош), одакле креће у правцу северозапада спољном границом кат. парц. бр. 474, 475, 476, 477, 478, 479, 473, 472, 471, 72, 66, 60, 59, 58/2, 58/1, 44, 38, 23, 22/2, 21/4, 20/2, 9, 10, 3, 1 и 2 (КО Правошево), 5915 (КО Косатица) до тачке са координатама: X=4011378 Y=4807075, одакле пресеца кат. парц. број 5915 (Косатица) и кат. парц. број 1 (КО Дрмановићи) у смеру југоистока у тачкама са следећим координатама: X=401117 Y=4807193, X=401112 Y=4807259, X=401115 Y=4807341, X=401136 Y=4807378, X=401186 Y=4807421, X=401228 Y=4807452, X=401339 Y=4807452, X=401488 Y=4807439, X=401524 Y=4807428, X=401538 Y=4807424, X=401599 Y=4807405, X=401726 Y=4807336, X=401866 Y=4807265, X=401911 Y=4807270, X=401998 Y=4807280, X=402049 Y=4807283, X=402099 Y=4807286, X=402144 Y=4807302, X=402191 Y=4807291, X=402228 Y=4807270, X=402273 Y=4807241, X=402374 Y=4807201, X=402570 Y=4807169, X=402694 Y=4807093, X=402789 Y=4807056, X=402863 Y=4807061, X=402916 Y=4807061, X=403006 Y=4807048, X=403088 Y=4807016, X=403155 Y=4806987, X=403334 Y=4806960, X=403424 Y=4806926, X=403551 Y=4806860, X=403567 Y=4806850, X=403618 Y=4806817, X=403598 Y=4806591 одакле прати спољну границу кат. парц. бр. 5 и 6 до почетне тачке описа овог локалитета, тј. међе кат. парц. бр. 474 и 1562 (КО Правошево – општина Пријеполје) и кат. парц. бр. 5 и 1822/3 (КО Дрмановићи – општина Нова Варош).

3) Локалитет „Крња Јела – Руњева глава“

Граница овог локалитета почиње од тромеђе кат. парц. бр. 1787, 5901 и 1798, одакле креће према североистоку границом кат. парц. бр. 1787 и 1786 до тачке са координатама: X=400299 Y=4805504, одакле пресеца кат. парц. бр. 1798, 1783/1, 1783/2, 1784/3, 1784/2 и 1784/1 по тачкама са следећим координатама: X=400231 Y=4805494, X=400145 Y=4805499, X=400146 Y=4805502, X=400107 Y=4805516, X=400103 Y=4805518, X=400095 Y=4805520, X=400003 Y=4805544, X=399967 Y=4805545, X=399930 Y=4805569, X=399911 Y=4805582, X=399860 Y=4805616, X=399774 Y=4805673, X=399726 Y=4805706, одакле наставља спољном границом кат. парц. бр. 1784/1, 1781, 4383/3, 4383/2, 4384, 4383/4, 4383/5, 4381, 4379, 4368, 4367 и 1777/2 до међе са кат. парц. број 1798 коју пресеца у тачкама са следећим координатама: X=399596 Y=4806447, X=399586 Y=4806595 и X=399407 Y=4806619, одакле граница мења смер ка северу спољном границом кат. парц. бр. 1770, 1769, 1798, 1882, 1881, 1880, 1879, 1877, 1876, 1875, 1874, 1873, 1872, 1798, 1765, 1764, 1798, 1761, 5872 и 1713, опет кат. парц. бр. 5872 и 173/1, где мења смер ка истоку пратећи границу кат. парц. број 1798 до тачке са координатама: X=399471 Y=4809551, одакле пресеца кат. парц. број 5913 (КО Косатица) и кат. парц. број 1587 (КО Дражевићи), 1 (КО Дрмановићи), 5915, 1798 (КО Косатица) по тачкама са следећим координатама: X=399574 Y=4809512, X=399849 Y=4809408, X=399908 Y=4809377, X=399921 Y=4809370, X=399943 Y=4809352, X=399970 Y=4809330, X=400059 Y=4809266, X=400173 Y=4809119, X=400297 Y=4809182, X=400499 Y=4809192, X=400810 Y=4809245, X=401154 Y=4809057, X=401774 Y=4809146, X=402065 Y=4809365, X=402129 Y=4809532, X=402142 Y=4809587, X=402159 Y=4809629, X=402216 Y=4809722, X=402218 Y=4809739, X=402235 Y=4809760, X=402245 Y=4809769, X=402262 Y=4809775, X=402292 Y=4809777, X=402345 Y=4809771, X=402389 Y=4809756, X=402440 Y=4809746, X=402485 Y=4809737, X=402573 Y=4809708, X=402650 Y=4809674, X=402686 Y=4809642, X=402734 Y=4809589, X=402772 Y=4809561, X=402866 Y=4809509, X=402933 Y=4809483, X=402971 Y=4809473, X=403039 Y=4809420, X=403069 Y=4809382, X=403096 Y=4809341, X=403139 Y=4809291, X=403168 Y=4809244, X=403189 Y=4809200, X=403228 Y=4809161, X=403230 Y=4809132, X=403232 Y=4809115, X=403223 Y=4809028, X=403189 Y=4808905, X=403139 Y=4808783, X=402988 Y=4808647, X=402916 Y=4808529, X=402794 Y=4808385, X=402692 Y=4808209, X=402658 Y=4808139, X=402614 Y=4808131, X=402482 Y=4808139, X=402370 Y=4808177, X=402275 Y=4808154, X=402197 Y=4808154, X=402135 Y=4808154, X=402059 Y=4808126, X=402004 Y=4808124, X=401986 Y=4808159, X=401968 Y=4808194, X=401366 Y=4807620, X=400826 Y=4807641, X=400442 Y=4807398, X=400425 Y=4807391, X=400425 Y=4807354, X=400426 Y=4807332, X=400369 Y=4806993, X=400297 Y=4806766, X=400284 Y=4806583, X=400219 Y=4806205, X=400213 Y=4806191, X=400211 Y=4806156, X=400223 Y=4806123, X=400246 Y=4806104, X=400288 Y=4806080, X=400354 Y=4805966, X=400368 Y=4805954, X=400368 Y=4805952, X=400367 Y=4805937, X=400365 Y=4805923, X=400367 Y=4805910, X=400369 Y=4805910, X=400376 Y=4805907, X=400390 Y=4805904, X=400403 Y=4805901, X=400409 Y=4805899, X=400415 Y=4805897, X=400420 Y=4805893, X=400427 Y=4805888, X=400437 Y=4805880, X=400443 Y=4805875, X=400451 Y=4805870, X=400456 Y=4805867, X=400460 Y=4805867, X=400464 Y=4805867, X=400468 Y=4805867, X=400476 Y=4805865, X=400484 Y=4805863, X=400488 Y=4805862, X=400491 Y=4805861, X=400508 Y=4805823, X=400510 Y=4805785, X=400521 Y=4805761, X=400535 Y=4805740, X=400565 Y=4805715, X=400602 Y=4805705, X=400651 Y=4805685, X=400726 Y=4805683, X=400764 Y=4805673, X=400783 Y=4805658, X=400792 Y=4805588, X=400804 Y=4805496, X=400812 Y=4805433, одакле наставља ка западу спољном границом кат. парц. бр. 1798 и 1787 до почетне тачке описа овог локалитета, тј. тромеђе кат. парц. бр. 1787, 5901 и 1798.

Постоје и унутрашње границе овог локалитета које су одређене границама локалитета режима I степена заштите које овај локалитет и окружује.

4) Локалитет „Четаница“

Граница локалитета почиње од међе кат. парц. бр. 90 и 251 (КО Милошев До) и кат. парц. број 1132 (КО Међани), одакле креће у правцу југоистока границом кат. парц. број 1132 до тачке са

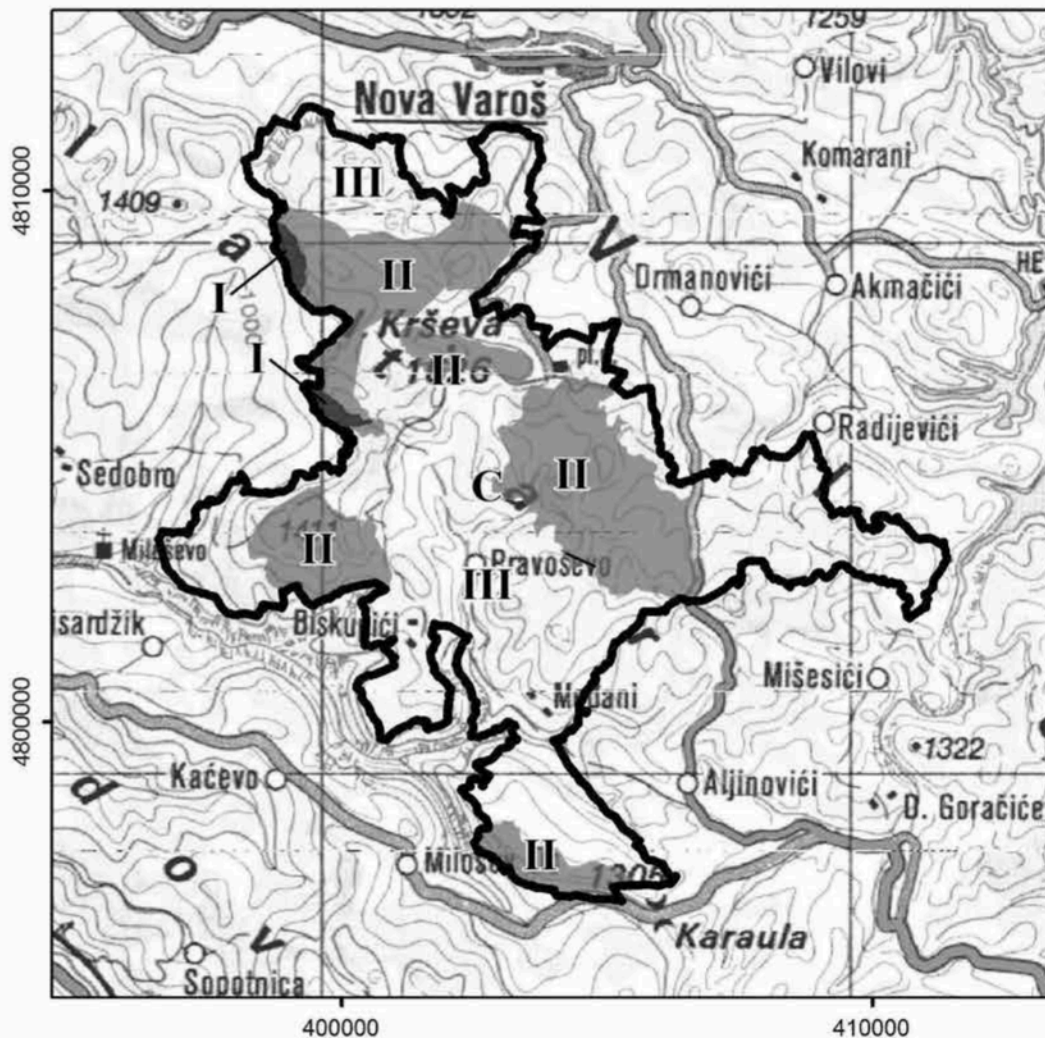
координатама: X=403243 Y=4798130, одакле пресеца кат. парц. бр. 1132 (КО Међани) и кат. парц. број 2672 (КО Аљиновићи) у тачкама са следећим координатама: X=403243 Y=4798105, X=403247 Y=4798031, X=403308 Y=4797994, X=403345 Y=4797970, X=403360 Y=4797904, X=403367 Y=4797872, X=403370 Y=4797782, X=403451 Y=4797776, X=403461 Y=4797719, X=403505 Y=4797701, одакле наставља границом кат. парц. број 2684 до тачке са координатама: X=403756 Y=4797659, одакле пресеца кат. парц. бр. 2684 и 2672 (КО Аљиновићи) и кат. парц. број 292 (КО Милошев До) у тачкама са следећим координатама: X=403825 Y=4797645, X=403849 Y=4797648, X=403865 Y=4797650, X=403899 Y=4797662, X=404070 Y=4797588, X=404177 Y=4797446, X=404283 Y=4797266, X=404466 Y=4797267, X=404709 Y=4797383, X=404843 Y=4797356, X=404933 Y=4797268, X=405033 Y=4797294, X=405117 Y=4797267, X=405326 Y=4797133, X=405406 Y=4797083, X=405582 Y=4796973, X=405245 Y=4796964, X=405094 Y=4796917, X=405082 Y=4796873, X=405063 Y=4796798. Граница мења смер ка северозападу пратећи спољну границу кат. парц. бр. 292, 293/1 и 293/2 (Милошев До) до тачке са координатама: X=404618 Y=4796755, одакле пресеца кат. парц. број 286 у тачкама са следећим координатама: X=404560 Y=4796758, X=404556 Y=4796760, X=404543 Y=4796763, X=404537 Y=4796763, X=404240 Y=4796801, X=404234 Y=4796802, X=404221 Y=4796806, X=404215 Y=4796809, X=404211 Y=4796813, X=404085 Y=4796823, па наставља у ситом правцу спољном границом кат. парц. бр. 288, 286, 287, 282, 284, 280, 279, 276, 275, 269, 946, 949, 950, 259, 256, 250, 249 и 251 до почетне тачке описа овог локалитета, тј. међе кат. парц. бр. 90 и 251 (КО Милошев До) и кат. парц. број 1132 (КО Међани).

5) Локалитет „Бојанов крај”





Граница овог локалитета почиње на тромеђи кат. парц. бр. 119 (КО Бискупићи), 5024/1 и 5030 (КО Косатица), одакле наставља према северозападу спољном границом кат. парц. број 5030 до тачке са координатама: X=398397 Y=4803682, где мења правац ка североистоку, одакле пресеца кат. парц. бр. 5024/1 (КО Косатица) у тачкама са следећим координатама: X=398430 Y=4803716, X=398671 Y=4803963, X=399368 Y=4804396, одакле наставља ка југоистоку спољном границом кат. парц. бр. 5024/4, 5022/2, 5022/1, 5023, 5024/1 и 5025 до границе са кат. парц. број 5900 коју пресеца у тачкама са координатама: X=399674 Y=4804211 и X=399679 Y=4804200, а затим улази у КО Бискупићи и прати спољну границу кат. парц. бр. 12, 22, 31, 26, 25, 24, 28, 121, 120 и 119 до тачке са координатама: X=400915 Y=4802539, где пресеца кат. парц. број 119 у тачкама са следећим координатама: X=400889 Y=4802525, X=400854 Y=4802507, X=400839 Y=4802499, X=400835 Y=4802497, X=400829 Y=4802492, X=400816 Y=4802504, X=400815 Y=4802505, X=400807 Y=4802512, X=400787 Y=4802529, X=400785 Y=4802530, X=400773 Y=4802540, X=400773 Y=4802541, X=400754 Y=4802557, X=400738 Y=4802566, X=400731 Y=4802571, X=400725 Y=4802574, X=400725 Y=4802575, X=400676 Y=4802604, X=400645 Y=4802622, X=400622 Y=4802614, X=400618 Y=4802613, X=400615 Y=4802612, X=400613 Y=4802611, X=400533 Y=4802598, X=400475 Y=4802590, X=400466 Y=4802589, X=400459 Y=4802588, X=400442 Y=4802585, X=400403 Y=4802577, X=400387 Y=4802573, X=400167 Y=4802523, X=400165 Y=4802528, одакле наставља спољном границом кат. парц. бр. 117, 110, 105 и 119 до почетне тачке описа овог локалитета, тј. тромеђе кат. парц. бр. 119 (КО Бискупићи), 5024/1 и 5030 (КО Косатица).

СПЕЦИЈАЛНИ РЕЗЕРВАТ ПРИРОДЕ „ЗЛАТАР“

1 : 150 000



Легенда

-  Граница СРП „Златар“
-  I Режим заштите I (првог) степена
-  II Режим заштите II (другог) степена
-  III Режим заштите III (трећег) степена

Координате централне тачке (С)
 Xc = 402885
 Yc = 4804377