

ПРЕДСЕДНИК РЕПУБЛИКЕ

4882

На основу члана 112. став 1. тачка 7. Устава Републике Србије и члана 12. Закона о одликовањима Републике Србије („Службени гласник РС”, бр. 88/09 и 36/10), доносим

УКАЗ

О ДОДЕЛИ ОДЛИКОВАЊА

За нарочите заслуге у изградњи система безбедносно-обавештајног система и постигнуте резултате током 185 година безбедносне и контраобавештајне заштите војске у Србији одликујем

ОРДЕНОМ БЕЛОГ ОРЛА СА МАЧЕВИМА
првог степена

ВОЈНОБЕЗБЕДНОСНУ АГЕНЦИЈУ

Указ о додели одликовања објавити у „Службеном гласнику Републике Србије”.

КО ПР број 136
У Београду, 5. новембра 2024. године
Председник Републике,
Александар Вучић, с.р.

ВЛАДА

4883

На основу члана 41а став 2. Закона о заштити природе („Службени гласник РС”, бр. 36/09, 88/10, 91/10 – исправка, 14/16, 95/18 – др. закон и 71/21) и члана 42. став 1. Закона о Влади („Службени гласник РС”, бр. 55/05, 71/05 – исправка, 101/07, 65/08, 16/11, 68/1 – УС, 72/12, 7/14 – УС, 44/14 и 30/18 – др. закон),

Влада доноси

УРЕДБУ

О ПРОГЛАШЕЊУ СПЕЦИЈАЛНОГ РЕЗЕРВАТА ПРИРОДЕ
„МОЈСТИРСКО-ДРАШКЕ ПЛАНИНЕ”

Члан 1.

Мојстирско-Драшке планине у орографском смислу припадају крајњем североисточном делу Проклетија, односно геотектонски унутрашњим Динаридима и налазе се у југозападном делу Републике Србије. Према административној подели територија природног добра припада Рашком управном округу, ставља се под заштиту и проглашава заштићеним подручјем под именом Специјални резерват природе „Мојстирско-Драшке планине”, као подручје I категорије – међународног, националног односно изузетног значаја (у даљем тексту: Специјални резерват природе „Мојстирско-Драшке планине”).

Члан 2.

Специјални резерват природе „Мојстирско-Драшке планине”, ставља се под заштиту у циљу заштите и очувања јединственог комплекса станишта. У оквиру релативно добро очуваних станишних типова забележен је висок диверзитет флоре и фауне са бројним заштићеним, ретким и угроженим врстама. Поред израженог биодиверзитета, овај простор карактеришу специфични геоморфолошки, геолошки, хидрогеолошки, хидролошки и климатски феномени, карактеристична физиономија пејзажа, као и добро очуван традиционални, изворни и аутохтони начин живота.

Ендемичне врсте представљају посебну карактеристику Мојстирско-Драшких планина и од великог су значаја за сагледавање историјског развоја биљног света ове области. Међу Балканским ендемитима утврђено је присуство 51 биљног таксона.

Свакако једну од највећих вредности овога подручја чине и шуме смрче, јеле и букве које су једне од најраспрострањенија шумских заједница на подручју Мојстирско-Драшких планина.

На основу досадашњих истраживања евидентирано је 124 врста птица, што представља 36,08% укупног диверзитета птица у Србији. Овакав диверзитет птица је присутан и поред чињенице да на овом подручју нема већих водених станишта која по правилу прати велика разноврсност птица, нарочито птица водених станишта (патке, гуске, чапље, гњурици, шљукарице). Највећи део евидентираних врста птица имају статус гнездачица (109) или могућих/вероватних гнездачица (седам), што чини укупно 116 врста, а мањи број врста нису гнездачице подручја и виђају се редовно током целе године или само током сеобе, зимовања и лутања (осам врста).

Међу представницима фауне водоземаца и гмизаваца Мојстирско-Драшких планина среће се велики број врста које насељавају изузетно мала подручја. Од укупног броја врста ове групе који за подручје целе Србије износи око 45, на простору Мојстирско-Драшких планина забележено је присуство око 20 врста. Још једна карактеристика везана за ове две групе је и то да се неке врсте могу наћи само на јако малом простору и нигде више у Србији. Такав случај је са једном врстом змије (планински шарган, *Vipera ursinii*). Ова врста је некада имала много веће распрострањење али сада се може срести само на обронцима Шар планине и Мојстирско-Драшких планина. Од других битних врста са аспекта заштите за високопланински регион карактеристична врста је шарка (*Vipera berus*), а у нижим деловима среће се поскок (*Vipera ammodytes*).

На подручју Мокре горе је до сада регистровано присуство најмање 41 врсте сисара. Овом броју треба придодати и врсте које припадају реду слепих мишева (*Chiroptera*), фаунистичке групе која је у Србији још увек недовољно истражена, па се за сада може говорити о 12 врста чије је присуство утврђено на предметном подручју.

У односу на укупан број од 24 забележене врсте риба у Ибру и притокама узводно од акумулације Газиводе до границе са Црном Гором, евидентирано је 12 врста. У самој акумулацији је присутно 16 врста, од чега су само четири врсте присутне и у водотоцима (уклија, поточна мрена, клен и Кеслерова кркуша).

Члан 3.

Специјални резерват природе „Мојстирско-Драшке планине”, налази се на територији општине Тутин (КО Старчевиће, КО Добриње, КО Рибариће, КО Источни Мојстир, КО Западни Мојстир и КО Драга).

Површина Специјалног резервата природе „Мојстирско-Драшке планине” износи 10.822,36 ха, од чега је у државној својини 8961,09 ха (82,80%), а у приватној својини 1861,27 ха (17,20%).

Опис границе и графички приказ Специјалног резервата природе „Мојстирско-Драшке планине” дати су у Прилогу – Опис границе и графички приказ Специјалног резервата природе „Мојстирско-Драшке планине”, који је одштампан уз ову уредбу и чини њен саставни део.

Члан 4.

На подручју Специјалног резервата природе „Мојстирско-Драшке планине”, утврђују се режими заштите I, II и III степена.

Режим заштите I степена, укупне површине 938,19 ха, односно 8,67% површине Специјалног резервата природе „Мојстирско-Драшке планине”, целокупно у државној својини и обухвата следеће локалитете:

1) Локалитет „Поглед” – налази се на територији општине Тутин (КО Драга);

2) Локалитет „Каљавица” – налази се на територији општине Тутин (КО Западни Мојстир);

3) Локалитет „Жабарска клисура” – налази се на територији општине Тутин (КО Источни Мојстир, КО Старчевиће и КО Рибариће);

4) Локалитет „Прометањ” – налази се на територији општине Тутин (КО Источни Мојстир и КО Рибариће);

5) Локалитет „Веља глава” – налази се на територији општине Тутин (КО Западни Мојстир и КО Драга).

Режим заштите II степена, укупне површине 7.594,28 ха, односно 70,17% површине Специјалног резервата природе „Мојстирско-Драшке планине”, од чега је 7.540,66 ха (99,28%) у државној својини и 53,62 ха (0,72%) у приватној својини и обухвата следеће локалитете/природне целине:

1) Локалитет „Раздоље” – налази се на територији општине Тутин (КО Источни Мојстир, КО Западни Мојстир и КО Драга);

2) Локалитет „Мојстирска вепрња” – налази се на територији општине Тутин (КО Добриње, КО Источни Мојстир и КО Западни Мојстир);

3) Локалитет „Бероње” – налази се на територији општине Тутин (КО Рибариће и КО Источни Мојстир);

4) Локалитет „Дубоки поток” – налази се на територији општине Тутин (КО Западни Мојстир, КО Добриње и КО Драга);

5) Локалитет „Вукове рупе” – налази се на територији општине Тутин (КО Западни Мојстир и КО Драга);

6) Локалитет „Сухача” – налази се на територији општине Тутин (КО Драга).

Режим заштите III степена, укупне површине од 2.289,88 ха, односно 21,16%, укупне површине Специјалног резервата природе „Мојстирско-Драшке планине”, обухвата преостали део заштићеног подручја који није обухваћен режимом заштите I и II степена.

Члан 5.

На подручју Специјалног резервата природе „Мојстирско-Драшке планине”, на површинама на којима је утврђен режим заштите III степена, спроводи се проактивна заштита, где се могу вршити управљачке интервенције у циљу рестаурације, ревитализације и укупног унапређења заштићеног подручја, развој села и унапређење сеоских домаћинстава, уређење објеката културно-историјског наслеђа и традиционалног градитељства, очување традиционалних делатности локалног становништва, селективно и ограничено коришћење природних ресурса и простора.

Осим забране радова и активности које су као такве утврђене чланом 35. Закона о заштити природе, на површинама на којима је утврђен режим заштите III степена, забрањује се и:

1) изградња индустријских, инфраструктурних, привредних, стамбених, туристичких и других објеката чији рад и постојање могу изазвати неповољне промене објекта земљишта, вода, ваздуха, живог света и нарушити амбијенталне вредности природног добра и његове околине;

2) образовање депонија;

3) изградња нових објеката: стамбени објекти, викендице, комерцијални садржаји и инфраструктурно опремање до доношења планског акта – просторног плана подручја посебне намене заштићеног подручја, односно ван грађевинског подручја у складу са Просторним планом општине Тутин;

4) изградња било које нове саобраћајнице, уколико није утврђена важећим просторним или урбанистичким планом, или планским основама и плановима који су усаглашени са режимима и мерама заштите подручја;

5) изградња хидроенергетских објеката (брана – акумулација), укључујући и регулацију и преграђивање водотока и то на водотоцима са изразито клисурастим и кањонским долинама;

6) изградња рударских објеката;

7) промена намене водног, пољопривредног, шумског и ливадског земљишта, осим у случајевима прописаним законом;

8) свака промена постојеће морфологије терена и водотока, превођење вода једног у други водоток и измена хидродинамичних карактеристика и режима водотока и сви други радови и интервенције који могу утицати на измену хидролошког режима подземних и површинских вода;

9) вршење земљаних, грађевинских, шумарских и других радова којима се могу нарушити естетске и амбијенталне вредности заштићеног простора и погоршати карактеристике и његове примарне вредности;

10) формирање примарних и секундарних јаловишта, комуналног, индустријског и другог отпада, отпадних материјала свих врста и вишкова земље са откопа, као и непланско формирање мрциништа и одлагање стајског ђубрива на заштићеном подручју;

11) руковање отровним хемијским материјама, нафтним дериватима и другим опасним материјама у природи;

12) изградња септичких јама пропусног типа и свако испуштање отпадних и осочних вода у водотоке и земљиште;

13) неконтролисано порибљавање водотока и привредни риболов;

14) коришћење отровних мамаца за псе и вукове;

15) коришћење, уништавање и предузимање других активности којима би се могле угрозити дивље врсте биљака и животиња и њихова станишта;

16) чиста сеча шума, осим у случајевима прописаним законом којим се уређују шуме;

17) крчење вегетације и обављање других радњи на местима и на начин који могу изазвати процесе јаке водне ерозије и неповољне промене предела;

18) разоравање планинских пашњака и ливада;

19) уношење инвазивних и алохтоних врста;

20) све радње и активности којима се угрожава фауна риба и ремети њихов мрест, раст, исхрану и кретање;

21) промена намене површина, инфраструктурно заузимање и било која врста уништавања станишта на локалитету Бандера, у КО Драга, на к.п. бр. 2981, 2982, 2983, 2989, 2990, 2991, 2992, 2993, 2994, 2995, 2996, 2997, 2998, 2999, 3000/1, 3000/2, 3002/1, 3002/2, 3003/1, 3003/2, 3004, 3012, 3082, 3083, 3084, 3085, 3086, 3087, 3088, 3089, 3090, 3092, 3093, 3094, 3095, 3096, 3097, 3098, 3099, 3100, 3101, 3106, 3107, 3108, 3109, 3110, 3111, 3112, 3113, 3114, 3115, 3116, 3117, 3118, 3232, 3233, 3234, 3235, 3236, 3237, 3238, 3239, 3240, 3241, 3242, 3243, 3244, 3245, 3246, 3247, 3248, 3249, 3250, 3251, 3252, 3253, 3254, 3255, 3256, 3257, 3258, 3259, 3260, 3261, 3262/1, 3262/2, 3263, 3264, 3265, 3266, 3267, 3269, 3270, 3271, 3272, 3306, 3307, 3308, 3312, 3313, 3314, 3315, 3316, 3317, 3318, 3319, 3321, 3322, 3323, 3326, 3328, 3329, 3330, 3331, 3332, 3333, 3334, 3335, 3336, 3337, 3338, 3339, 3340, 3341, 3342, 3343, 3344, 3352, 3359 и на локалитету Прилате, у КО Западни Мојстир, на к.п. 1506, 1507, 1508, 1509, 1511, 1524, 1525, 1526, 1594, 1595, 1596, 1597, 1598, 1599, 1600, 1601, 1602, 1603, 1608, 1622, 1623, 1627, 1628, 1629, 1630, 1631, 1632, 1633, 1634, 1635, 1636, 1647, 1648, 1664, 1665, 1666, 1667, 1668, 1669, 1670, 1671/1, 1671/2, 1672, 1673, 1674, 1675, 1676, 1677, 1678, 1679, 1680, 1681, 1682, 1683, 1684, 1685, 1686, 1687, 1688, 1689, 1690, 1691, 1692, 1693, 1694, 1695, 1696, 1697, 1698, 1699, 1700, 1701, 1702, 1703, 1704, 1705, 1706, 1707, 1708, 1709, 1710, 1711, 1712, 1713, 1714, 1715, 1716, 1717, 1718, 1719, 1720, 1721, 1726, 1727, 1728, 1737, 1738, 1739, 1740, 1741, 1742, 1743, 1744, 1745, 1746, 1747, 1748, 1749, 1790, 1791, 1795, 1796, 1797, 1833, 1835, 1836, 1837, 1838,

1839, 1840, 1841, 1842, 1843, 1844, 1845, 1846, 1847, 1848, 1849, 1851/1, 1851/2, 1852, 1853, 1854, 1855, 1856, 1857, 1858, 1859, 1860, 1861, 1862, 1863, 1864, 1865, 1866, 1867, 1868, 1869, 1870, 1871, 1872, 1873, 1874, 1875, 1876, 1877, 1878, 1879, 1880, 1881, 1882, 1883, 1884, 1885, 1886, 1887, 1888, 1889, 1890, 1891, 1892, 1893, 1894, 1895, 1896, 1897, 1898, 1899, 1900, 1901, 1902, 1903, 1904, 1905, 1906, 1907, 1908, 1909, 1910, 1911, 1912/1, 1912/2, 1913, 1914, 1915, 1916, 1917, 1918, 1919, 1920, 1921, 1922, 1923, 1924, 1925, 1926, 1927, 1928, 1929, 1930, 1931, 1932, 1933, 1934, 1935, 1936, 1937, 1938, 1939, 1940, 1941, 1942, 1943, 1944, 1945, 1946, 1947, 1948, 1949, 1950, 1951, 1952, 1953, 1954, 1955, 1956, 1957, 1958, 1959, 1960, 1961, 1962, 1963, 1964, 1965, 1966, 1967, 1968, 1969, 1970, 1971, 1976, 1977, 1978, 1979, 1980, 1981, 1982, 1983, 1984, 1985, 1986, 1987, 1988, 1989, 1990, 1991, 1992, 1993, 1995, 1996, 1997, 1998, 1999, 2000 и 2001, а у циљу очувања станишта ретких и урожених, строго заштићених врста дневног лептира аполон (*Parnassius apollo*), врсте змије планински шарган (*Vipera ursinii*) и врста сисара: снежна волухарица (*Chionomys nivalis*) и динарска волухарица (*Dinarmomys bogdanovi*);

22) све активности које могу довести до оштећења или деградације објеката геонаслеђа.

Радови и активности ограничавају се на:

1) реконструкцију и уређење постојећих стаза и путева;
2) адаптацију, санацију, реконструкцију и проширење постојећих сеоских (стамбених и економских), туристичко-рекреативних објеката, као и на уређивање објеката постојећих воденица;
3) експлоатацију минералних сировина, искључиво на индивидуално, строго контролисано коришћење камена, глине и другог материјала, на традиционалан начин за потребе постојећих сеоских домаћинства;

4) експлоатацију вода искључиво на строго контролисану експлоатацију подземних вода за потребе водоснабдевања постојећих сеоских домаћинства;

5) ловство – на заштити, управљање, лов, коришћење популација дивљачи у ловишту, очување и мере на унапређењу станишта дивљачи и заштити, уређивање и одржавање ловишта, у складу са планском документацијом у области ловства;

6) риболов – на рекреативни и научноистраживачки;

7) уношење врста страних за дивљи биљни и животињски свет регије у којој се налази заштићено подручје;

8) примену хемијских средстава на употребу вештачких ђубрива на обрадивим површинама, а за хемијска средства за заштиту биља уз сагласност министарства надлежног за послове заштите животне средине (у даљем тексту: Министарство);

9) образовање објеката за управљање отпадом, на мање објекте који служе за сакупљање, складиштење и третман неопасног отпада;

10) паљење и ложење ватре, на местима одређена за ту намену;

11) начин газдовања на површинама на којима се истраживањима потврди присуство строго заштићених дивљих биљних и животињских врста, које су ретке и угрожене и за које су потребне додатне мере заштите.

Члан 6.

На подручју Специјалног резервата природе „Мојстирско-Драшке планине”, на површинама на којима је утврђен режим заштите II степена спроводи се активна заштита ради очувања и унапређења природних вредности, посебно кроз мере управљања популацијама дивљих биљака и животиња, одржање и побољшање услова у природним стаништима и традиционално коришћење природних ресурса.

Осим забране радова и активности, које су као такве утврђене чланом 35. Закона о заштити природе и члана 5. ове уредбе, у режиму заштите II степена забрањује се и:

1) изградња викендица и других породичних објеката за одмор;
2) изградња септичких јама пропусног типа и свако испуштање отпадних и осочних вода у водотоке и земљиште;
3) изградња ветрогенератора и соларних електрана;
4) површинска и подземна експлоатација минералних сировина;
5) формирање позјамишта и/или отварање каменолома;
6) извођење геолошких истраживања која подразумевају истраживање објеката (бушотине, раскопи, усеци, засеци и сл.);

7) измена морфологије терена, односно извођење радова који би могли да униште или наруше геоморфолошке и хидролошке карактеристике подручја, као и станишта строго заштићених, ретких и угрожених биљних и животињских врста;

8) превођење вода и измена хидродинамичких карактеристика и режима потока и река, као и сви други радови и интервенције које могу утицати на измену хидролошког режима подземних и површинских вода;

9) каптирање извора, изградња хидротехничких објеката (брана – акумулација), преграђивање и регулација водотока, као и изградња хидроелектрана;

10) израда водозахвата, дубоких бушотина и посебно издвојених објеката за потребе водоснабдевања;

11) експлоатација подземних и површинских вода;

12) изградња рибњака;

13) уклањање аутохтоне вегетације приобаља;

14) промена намене водног, ливадског, пољопривредног и шумског земљишта, осим у случајевима прописаним законом;

15) исушивање и промена водног режима свих водених станишта и влажних ливада;

16) улазак у спелеолошке објекте, пећине и јама, без одобрења управљача у пратњи одговарајућег водича;

17) ломљење, изношење и друго оштећивање пећинског накита, као и хватање, узнемиравање, изношење и убијања представника пећинске фауне;

18) бацања смећа и отпада у јама;

19) формирање илегалних и нерегистрованих хранилишта за некрофагне врсте дивљих животиња;

20) чиста сеча шума, осим у случајевима прописаним законом;

21) сеча појединачних стабала велике старости и импозантних дендрометријских карактеристика;

22) уношење алохтоних и инвазивних врста биљака;

23) постављање табли и других обавештења на стаблима;

24) неконтролисано сакупљање лековитог биља;

25) постављање осматрачница и видиковаца за посетиоце у непосредној близини гнезда ретких и угрожених строго заштићених врста птица и места размножавања других ретких и угрожених дивљих врста животиња;

26) сакупљање и стављање у промет свих врста биљака и животиња из уредбе којом се уређује стављање под контролу коришћења и промета дивље флоре и фауне;

27) сакупљање, оштећење, хватање, убијање и узнемиравање свих врста биљака и животиња из правилника којим се прописује проглашење и заштита строго заштићених и заштићених дивљих врста биљака, животиња и гљива.

Радови и активности ограничавају се на:

1) приступ, задржавање и снимање птица (младунаца и одраслих јединки ретких и угрожених врста) на хранилиштима и гнездима, на удаљености мањој од 250 m, само у научноистраживачке сврхе и за потребе чувања заштићеног подручја од стране чуварске службе;

2) слободно кретање у близини гнезда и око хранилишта, само у научноистраживачке сврхе и за потребе чувања заштићеног подручја од стране чуварске службе;

3) извођење свих летова хеликоптером, само за потребе војске и полиције Републике Србије;

4) радње и активности којима се угрожава фауна риба и ремети њихов мрест, раст, исхрана и кретање, само у научноистраживачке сврхе;

5) риболов, на рекреативни и научноистраживачки, у складу са планским документима и прописима из области заштите и одрживог коришћења рибљег фонда;

6) лов – на потребе одржавања оптималне бројности и здравственог стања популација ловних врста у складу са планским документима из области ловства;

7) газдовање шумама и шумским земљиштима утврђеним у плановима и основама газдовања шумама, газдовање блиско природном, којима се обезбеђује одржавање постојећих шумских екосистема и побољшање њиховог састава, структуре и здравственог стања, очување разноврсности и изворности дрвећа, жбуња и осталих биљних и животињских врста у шумским састојинама;

8) примену одговарајућих биолошких мера против фитопатолошких и ентомолошких обољења шума;

9) брање и сакупљање дивље флоре и фауне уз одговарајуће дозволе и контролу чуварске службе;

10) изградња објеката и извођење радова, односно инфраструктурно опремање, које је у функцији презентације и заштите природног добра и постојећих насеља (реконструкција и уређење објеката, постојећих стаза, прихvatних површина и др);

11) реконструкција и доградња стамбених, економских и помоћних објеката постојећих пољопривредних домаћинстава на постојећим грађевинским парцелама;

12) сакупљање и транспорт неопасног отпада.

Члан 7.

На подручју Специјалног резервата природе „Мојстирско-Драшке планине”, на површинама на којима је утврђен режим заштите I степена спроводи се строга заштита, којом се омогућавају процеси природне сукцесије и очување станишта и животног заједница у условима дивљине.

Осим забране радова и активности које су као такве утврђене чланом 35. Закона о заштити природе и чл. 5. и 6. ове уредбе, у режиму заштите I степена забрањује се и:

1) сви радови и активности, осим научних истраживања и строго контролисаних активности усмерених ка очувању и унапређивању постојећег стања екосистема;

2) коришћење природних ресурса;

3) изградња објеката.

Радови и активности ограничавају се на:

1) научна истраживања и праћење природних процеса;

2) контролисану (бројно, временски и просторно) посету у образовне, рекреативне и општекултурне сврхе;

3) обележавање граница;

4) спровођење заштитних, санационих и других неопходних мера у случају пожара, елементарних непогода и удеса, појава биљних и животињских болести и пренамножавања штеточина, уз сагласност Министарства.

Члан 8.

Специјални резерват природе „Мојстирско-Драшке планине” поверава се на управљање Јавном предузећу „Србијашуме” (у даљем тексту: Управљач).

У обављању законом утврђених послова управљања заштићеним подручјем, Управљач је овлашћен и дужан нарочито да: организује чуварску службу; обележи заштићено подручје и подручје заштитне зоне; донесе план управљања, годишњи програм управљања и акт о унутрашњем реду и чуварској служби; води евиденције о природним вредностима и људским активностима; обавештава кориснике заштићеног подручја о могућностима за обављање радова и активности; учествује у поступку утврђивања накнаде за ускраћивање или ограничавање права коришћења; издаје сагласности и одобрења; прати стање и води евиденције о природним вредностима, непокретностима и људским активностима; утврђује и наплаћује накнаде за коришћење заштићеног подручја.

Члан 9.

Очување, унапређење, одрживо коришћење и приказивање природних и других вредности Специјалног резервата природе „Мојстирско-Драшке планине” спроводи се према плану управљања који доноси Управљач на период од десет година (у даљем тексту: План управљања), са садржином и на начин прописан законом којим се уређује заштита природе.

План управљања садржи циљеве и приоритетне задатке очувања повољног стања заштићеног подручја, као и превентивне мере заштите од пожара у складу са законом којим се уређује заштита од пожара и прописима донетим на основу тог закона.

План управљања Управљач доноси и доставља Министарству најкасније у року од десет месеци од дана ступања на снагу ове уредбе.

У поступку давања сагласности на План управљања, Министарство прибавља мишљења министарстава надлежних за послове науке, просвете, туризма, просторног планирања, водопривреде, рударства, пољопривреде, шумарства и финансија.

Управљач је дужан да једном у три године анализира спровођење Плана управљања и остварене резултате и по потреби изврши његову ревизију.

До доношења Плана управљања, Управљач врши послове на основу годишњег програма управљања који је дужан да донесе и достави Министарству на сагласност у року од 60 дана од дана ступања на снагу ове уредбе.

Годишњи програм управљања из става 6. овог члана садржи нарочито: сажет приказ природних и других вредности заштићеног подручја, циљева заштите и одрживог коришћења, могућности и ограничења за њихово остваривање; детаљан приказ годишњих задатака на чувању, одржавању, унапређењу, приказивању и одрживом коришћењу заштићеног подручја за потребе науке, образовања, рекреације и туризма и укупног социо-економског развоја; приказ конкретних послова на изради и доношењу управљачких докумената, првенствено Плана управљања, акта о унутрашњем реду и чуварској служби и акта о накнади за коришћење заштићеног подручја; приказ задатака на обележавању заштићеног подручја, заснивању информационог система и противпожарној заштити; приказ субјеката и организационих и материјалних услова за извршења програма, висине и извора потребних финансијских средстава.

Члан 10.

Управљач је дужан да обезбеди спровођење режима заштите, односно унутрашњи ред и чување заштићеног подручја у складу са правилником о унутрашњем реду и чуварској служби који доноси уз сагласност Министарства у року од шест месеци од дана ступања на снагу ове уредбе.

У оквиру садржине прописане Законом о заштити природе, правилником из става 1. овог члана се ближе утврђују забрањени радови и активности, као и правила и услови обављања радова и активности који су допуштени на подручју Специјалног резервата природе „Мојстирско-Драшке планине”.

Правилник из става 1. овог члана објављује се у „Службеном гласнику Републике Србије”.

Члан 11.

Управљач је дужан да на прописан начин обележи Специјални резерват природе „Мојстирско-Драшке планине”, његове спољне границе и границе површина, односно локалитета са режимом заштите I, II и III степена најкасније у року од годину дана од дана ступања на снагу ове уредбе.

Управљач је дужан да у сарадњи са Републичким геодетским заводом и Заводом за заштиту природе Србије, изврши идентификацију граница Специјалног резервата природе „Мојстирско-Драшке планине”, на терену, дигиталној ортофото карти и катастарском плану, у року од годину дана од дана ступања на снагу ове уредбе.

Члан 12.

Управљач ће израдити софтверско решење о природним и створеним вредностима, непокретностима, активностима и другим подацима од значаја за управљање Специјалним резерватом природе „Мојстирско-Драшке планине” у року од две године од дана ступања на снагу ове уредбе.

Члан 13.

Управљач може прогласити рибарско подручје у оквиру граница Специјалног резервата природе „Мојстирско-Драшке планине”, на основу претходно прибављене сагласности министра надлежног за послове животне средине, у складу са законом којим се уређује заштита и одрживо коришћење рибљег фонда.

Члан 14.

Висину накнаде за коришћење Специјалног резервата природе „Мојстирско-Драшке планине”, својим актом утврђује Управљач, у складу са законом којим се уређују накнаде за коришћење јавних добара.

Члан 15.

Управљач је дужан да формира Савет корисника у циљу међусобне сарадње и обезбеђивања интереса локалног становништва и других корисника заштићеног подручја у року од шест месеци од дана ступања на снагу ове уредбе.

Члан 16.

Забране и ограничења прописане овом уредбом, не односе се на војне објекте, комплексе, инсталације и приступне путеве, који су изграђени или се планирају градити за потребе Војске Србије, као и активности које Војска Србије изводи или ће изводити за потребе одбране Републике Србије.

Члан 17.

Средства за спровођење Плана управљања Специјалног резервата природе „Мојстирско-Драшке планине”, обезбеђују се из буџета Републике Србије, од накнаде за коришћење заштићеног подручја, прихода остварених обављањем делатности Управљача и из других извора у складу са законом.

Члан 18.

Планска документа, планови, програми и основе из области рударства, енергетике, саобраћаја, шумарства, ловства, управљања рибљим фондом, водопривреде, пољопривреде и туризма и других делатности од утицаја на природу, а који се односе на коришћење природних ресурса и простора у заштићеном подручју Специјални резерват природе „Мојстирско-Драшке планине”, усагласиће се са Просторним планом Републике Србије, овом уредбом и Планом управљања.

Планови, програми и основе из става 1. овог члана, доносе се уз претходну сагласност министра надлежног за послове заштите животне средине.

Члан 19.

Ова уредба ступа на снагу осмог дана од дана објављивања у „Службеном гласнику Републике Србије”.

05 број 110-10834/2024

У Београду, 7. новембра 2024. године

Влада

Председник,

Милош Вучевић, с.р.

Прилог

ОПИС ГРАНИЦЕ И ГРАФИЧКИ ПРИКАЗ СПЕЦИЈАЛНОГ РЕЗЕРВАТА ПРИРОДЕ „МОЈСТИРСКО-ДРАШКЕ ПЛАНИНЕ”

1. Границе Специјалног резервата природе „Мојстирско-Драшке планине”

Граница „Мојстирско-Драшких планина” почиње од тромеђе катастарских општина Источни Мојстир, Оклаце и Синаје у смеру југозапада пратећи границу општина Тутин и Исток тј. границу катастарских општина Источни Мојстир, Западни Мојстир и Драга са једне и Синаје, Исток, Црнце, Љубожда, Врело, Студеница и Каличане са друге стране све до границе са Црном Гором тј. тромеђе катастарских парцела Драга, Исток и државне границе са Црном Гором.

Одавде граница мења смер ка северу пратећи границу катастарске општине Драга са једне и државну границу са Црном Гором са друге стране све до тромеђе к.п. 3431, 2721 и 3438 одакле поново мења смер ка истоку пратећи границу к.п. 2721, 3404/1, 3430 опет 3404/1 са једне и к.п. 3483, 2719, 2720, 2722, 2723, 2724, 2725, 2743, 2742, 2745, 2744, опет 2745, 2750, 2754, 2755, 2758 са друге стране све до тромеђе к.п. 3404/1, 2758 и 2757. Овде граница мења смер ка северу пратећи к.п. 3404/1 са једне и к.п. 2757, 2759, 2760, 2761, 2774, 2775, 2777 са друге стране до тромеђе к.п. 3429, 3404/1 и 2777 где граница поново наставља ка истоку границом к.п. 3404/1 са једне и к.п. 3429, 2829, 2828, 3428/1, 2844, 2845, 2846 са друге стране све до тромеђе к.п. 2846, 3404/1 и 2847 одакле наставља ка североистоку границом к.п. 2846, 2845, 2844, 2843, 2841, 3483 са једне и к.п. 2847, 3427, 3388, 3387/2, 3386 све до тачке која се налази на граници к.п. 3483 и 3386 са координатама $X=7448340,88$ $Y=4747955,39$ одакле пресеца к.п. 3483 ка западу у овој и тачки и тачки $X=7448334,46$ $Y=4747962,66$ тј. међи к.п. 2856 и 2848 настављајући ка северозападу границом к.п. 2848, 3483, 2836, 2838, 2834, 2832, 2595, 2602, 2594, 2592, 2593 са једне и к.п. 2856, 2849, 2856, 2850 са друге стране до међе к.п. 2850, 2593 и границе са к.п. 2590. Одавде граница поново мења смер у правцу североистока пратећи границу к.п. 2590, 2852, 2568, 2567, 2558, 2557, 2882, 2875, 2874, 2873, 2865 са једне и к.п. 2850, 2856, 2551, опет 2856, 2853, опет 2856, 2854, опет 2856, 2857 са друге стране све до тромеђе к.п. 2857, 2865 и 2863 где пресеца к.п. 3483 (локални пут) у тачкама са следећим координатама $X=7448437,99$ $Y=4748303,15$ и $X=7448447,20$ $Y=4748295,38$ одакле наставља у

истом смеру границом к.п. 3483, 2925, 2926, 2924 са једне и к.п. 3386 са друге стране до тачке на граници к.п. 3386 и к.п. 2924 са координатама $X=7448773,90$ и $Y=4748610,31$ одакле граница мења смер ка северозападу и прати границу к.п. 3386 и к.п. 2924 све до локалног пута (к.п. 3484) који пресеца у тачкама са следећим координатама $X=7448630,18$ $Y=4748752,63$ и $X=7448626,73$ $Y=4748753,83$ и наставља ка северозападу границом к.п. 2902, 2903, опет 2902 са једне и к.п. 2322 са друге стране до тромеђе к.п. 2322, 2902 и 2320 одакле мења смер ка југозападу пратећи границу к.п. 2320 са једне и к.п. 2902, 2900, 3484, 2892, 2890, 2319 са друге стране до међе са к.п. 2379. Одавде граница креће ка северозападу пратећи границу к.п. 2320, 2311, опет 2320 са једне и к.п. 2379, 2314, 2310, 2313, 2312, 2379, 2321, 2378, 2377, 2375, 2374, 2368, 2367, 2356, 2355, 2352, 2351, 2350, 2336/2, 2336/1 са друге стране а затим мења смер ка југозападу и даље пратећи к.п. 2320 са једне стране и к.п. 2336/1, 2336/2, 2338, 2337, опет 2338, 2339, 2340, 2338, 2341, 2342, 2347, 2335/1, 2402 до државне границе са Црном Гором тј. границе катастарске општине Драга, одакле наставља границом ове катастарске општине и државном границом ка северу пратећи спољну границу к.п. 2320, 2328, 2329, 2330, 2331, 2332, 2333, 336 све до међе са к.п. 332 одакле границом к.п. 336 са једне и к.п. 332 и 3466/1 са друге стране наставља на североисток све до тромеђе к.п. 3346/1, 213 и 336 где мења смер ка југоистоку пратећи границу к.п. 336 са једне и к.п. 312, 317, 316, 3467 са друге стране а затим поново мења смер ка југоистоку пратећи границу локалних путева – к.п. 3467, 3468 и 3470/1 са једне и к.п. 336, 335, опет 336, 337, опет 336 са друге стране све до међе са к.п. 356. Одавде граница мења смер ка југу пратећи границу к.п. 336, 351, опет 336, 340, 2334, 2327, 2320 са једне и к.п. 356, 355, 354, 3470/1, 352, опет 3470/1, 349, 348, 347, 346, 339, 345, 344, опет 3470/1, 342, опет 3470/1, 3470/2, опет 3470/1, 2326 са друге стране а затим поново мења смер и скреће на кратко ка североистоку пратећи спољну границу к.п. 2320 са једне и к.п. 2326, 437, 438, 439, 440, 441, 443, 445, 450, 451 са друге стране до тромеђе к.п. 451, 2325, 2320 одакле поново мења смер у правцу југа пратећи спољну границу к.п. 2320 са једне и к.п. 2325, 2007, 2006, 2013, 2015, 2028, 2027, 2029, 2031, 2032, 2033, 2037, 2038, 2043, 2045 са друге стране све до међе са к.п. 2323 одакле наставља ка југоистоку по границу к.п. 2323 и 2324 са једне и к.п. 2045 и 3481 са друге стране до међе са к.п. 2297 где скреће ка западу границом к.п. 2324, 2323, 2320 са једне и к.п. 2297, 2298, 2299, 2307, 2308 са друге стране све до тромеђе к.п. 2308, 2320 и к.п. 2322. Одавде граница поново наставља у смеру југоистока границом к.п. 2322 са једне и к.п. 2308, 2302, 2303, 2293, 2292, 2290, 2289 са друге стране све до локалног пута (к.п. 3484) који пресеца у тачкама са следећим координатама $X=7448530,22$ $Y=4748953,01$ и $X=7448534,16$ $Y=4748951,20$ одакле наставља 90m уз пут границом к.п. 3484 и 3386 до међе к.п. 3386, 3484 и 3481 па пресеца други локални пут (к.п. 3481) у тачкама са следећим координатама $X=7448588,51$ $Y=4749017,94$ и $X=7448596,79$ $Y=4749017,60$ све до међе к.п. 2286 и 2285 одакле наставља ка југоистоку границом к.п. 3481, 3394 са једне и к.п. 2285, 2280, 2279, 2277, 2261, 2258/1, 2257, 2256, 2255, 2254, 2253 са друге стране све до међе са к.п. 2252/2 одакле наставља ка истоку границом к.п. 3394, 3392, 3391, опет 3392, 3393/1 са једне и к.п. 2252/2, 2252/1, 2218, 2217, 2215, 2216, опет 2215, 2208, 2207, 2201, 2200/1, 2200/2, 2195, 2172, 2171, 3468, 2927, 2928, 2929, 2930, 2931, 2932, 2933 са друге стране све до локалног пута (к.п. 2934) који пресеца у тачкама са следећим координатама $X=7450366,73$ $Y=4748649,43$ и $X=7450368,81$ $Y=4748648,92$ наставља ка истоку границом к.п. 2937 и 2936 са једне и к.п. 2938 и 2943 са друге стране све до локалног пута (к.п. 3486) који пресеца у тачкама са следећим координатама $X=7450432,39$ $Y=4748640,90$ и $X=7450442,55$ $Y=4748639,73$ одакле настаља у истом смеру границом к.п. 3397 са једне и к.п. 2944, 2947, 2949 са друге стране све до међе са к.п. 3396. Одавде граница поново скреће ка северу и иде границом к.п. 3396 са једне и к.п. 2949, 2950, опет 2949 са друге стране, до тромеђе к.п. 3396, 2949 и 2945 где пресеца локални пут (к.п. 3468) у тачкама са следећим координатама $X=7450703,86$ $Y=4748834,77$ и $X=7450700,36$ $Y=4748844,86$ а затим наставља ка северозападу границом к.п. 3468, 1715, опет 3468 са једне и к.п. 2951, 3478, 1712/1 са друге стране до међе к.п. 2166, 1712/1 и к.п. 3468 одакле наставља ка североистоку границом к.п. 1712/1, 1704, 1703, 1687/2 са једне и к.п. 2166, 3479, 1716, 1718, 1717, 1711, 1707, 1706, 1702, 1695,

1698, 1687/1, 1689, 1688, 1685, 3477 са друге стране. Одавде граница мења смер ка југоистоку границом к.п: 1687/2, 1712/1, 1678, 1679, 1712/2, 1665/2, 1712/2 са једне и к.п: 1686, 1684, 1681, 1680, 1677, 1666, 1665/1, 1664, 3478 са друге стране све до међе к.п.1712/1, 1712/2 и локалног пута (к.п. 3478) где пресеца овај пут у тачкама са следећим координатама $X=7451036,12$ $Y=4749694,25$ и $X=7451039,26$ $Y=4749691,21$ настављајући у истом смеру границом к.п: 2954, 2592 са једне и к.п: 1663, 1662, опет 1663, 1659, 1658, 1657/2, 1656, опет 1657/2, 1650, 1648, 1649, опет 1648, 1647, 1646, 1643, 1644, опет 1643 са друге стране до међе са к.п. 1645 одакле мења смер у правцу североистока границом к.п. 2952 са једне и к.п. 1645 и 2953 са друге стране до локалног пута (к.п. 3463) који пресеца у тачкама са следећим координатама $X=7451608,59$ $Y=4749213,47$ и $X=7451614,67$ $Y=4749217,84$ пресецајући при томе и границу катастарских општина Драга и Западни Мојстир, настављајући у истом смеру границом к.п. које припадају Западном Мојстиру: 432/7, 432/5 са једне и к.п: 1828, 1829, 2144 са друге стране до међе са к.п. 432/4 одакле наставља према северозападу границом к.п: 432/5, 432/8, 444/1, 444/3, 439/9, 433/2, 433/3, 432/2, са једне и к.п: 432/4, 432/1, 433/1, 435, опет 432/1 са друге стране, опет до границе катастарских општина Драга и Западни Мојстир одакле наставља у истом смеру границом ове две општине тј. обалом потока (к.п. 3463 - КО Драга) са једне и к.п. КО Западни Мојстир: 434, 432/1, 431, 427/1 све до тромеђе к.п. 1537, 1495, 56 (КО Драга) где пресеца поток (к.п. 3463) у тачкама са следећим координатама $X=7451187,29$ $Y=4751251,48$ и $X=7451186,03$ $Y=4751268,25$ и од тромеђе к.п. 1537, 1495, 56 (КО Драга) наставља у истом смеру границом к.п: 56, 57, опет 56, 55, опет 56, 50 са једне и к.п: 1495, 1494/1, 1486, 1482, 1477, 1474, 1471, 1467, 1466, 1464, 1461, 707, 706, 702, 701, 700, 694, 3472/1, 682, 681, 679, 677, 676, 671/1, 669, 670, 667, 666, 665, 664, 663, 662, 3471, 657, 658, 660, 3465, 62, 63, 64, 72, 71, 74, 75, 76, опет 3465, 80, 58, 59, 3464, 91, 90, 89, 88, 86, 87, 88, 91, 3464, 93, 94 са друге стране, све до границе са к.п. 3466/1 (локални пут) коју пресеца у тачкама са следећим координатама $X=7448352,01$ $Y=4753311,69$ и $X=7448322,66$ $Y=4753318,12$ одакле граница наставља у истом смеру границом к.п: 45, 44, 40, 39 са једне и к.п. 47/1 са друге стране до тромеђе к.п. 39, 47/1 и 3462 (река Ибар). Одавде граница добра прати низводно реку Ибар (к.п. 3462) са једне и к.п: 47/1, 48, 3466/1 са друге стране, у смеру североистока до међе к.п. 53 и 3466/1 где пресеца реку (к.п. 3462) и саму границу катастарских општина Драга и Добриње у тачкама са следећим координатама $X=7448566,81$ $Y=4753594,89$ и $X=7448576,23$ $Y=4753611,04$ одакле наставља ка истоку кроз катастарску општину Добриње, границом к.п. 1935 (локални пут), 1797/4, опет 1935, 1807/1, 1936, 1807/1, 1784, опет 1807/1, 1783, 1782, 1938, 1807/1, 1939, 1807/1, 1777 (КО Добриње), са једне и к.п: 1803, 1804, 1805, 1806, 1800, 1797/3, 1799, 1797/2, 1797/5, 1798/1, опет 1797/3, 1796, 1795, 1794, 1793, 1792, 1790, 1789, 1788, 1787, 1786 (КО Добриње), 3462 (КО Драга), 2135, 169, 168, 167, 166, 2137, 158 (КО Западни Мојстир) са друге стране до међе к.п. 159, 158 (КО Западни Мојстир) и границе к.п. 1777 (КО Добриње). Граница затим мења смер ка истоку и прати границу к.п: 158, 157 са једне и к.п: 159, 161, 49, 55, 56, 58, 2136, 59, 67, 68, 72/1, 74, 73/1, 73/2, 88, 73/3, 156, 90, 91/1, 91/2, 94, 99, 155, 131 са друге стране све до реке Ибар (к.п. 2135) где пресеца ову реку у тачкама са следећим координатама $X=7451684,69$ $Y=4754633,15$ и $X=7451686,31$ $Y=4754602,92$ одакле наставља ка југу границом к.п: 306, 427/1, 427/2, 427/3, опет 427/1, 448, 427/1 са једне и к.п: 305, 2138, 426, 2139 са друге стране до међе са к.п. 909/1 одакле наставља ка северозападу границом к.п. 427/1 и к.п: 909/1, 909/2, 908/2, 908/1, 906/2, 906/1, 904, 905, 543, 536, 537, 530, 535, 320, 319, 312, 311, 310, 309, 425, 380, 381, 404, 408, 417, 419, 422, 420, 424, са друге стране до међе са к.п. 423 одакле мења смер ка југу и прати границу к.п: 427/1, 427/2, 427/3, опет 427/1, 448, 427/1, 431, 1454, 1455, 432/1 са једне и к.п: 423, 415, 414, 412, 393, 390, 389, 475, 459, 457, 458, 460, 461, 462, 464, 470, 469, 471, 468, 472, 428, 563, 558, 556, 568, 567, 2140, 570, 569, опет 570, 571, 573, 586, 576, 579, 578, 580, 581, 582, 585, 633, 634, 661, 427/7, 427/6, 681, 682, 456/2, 454, 427/4, 427/5, 449, 447, 1360, 1361, 1364, 1375, 1376, 1390, 1399, 1400, 1402, 1430, 1429, 1431/2, 1431/1, 1433, 1435, 1442, 1444, 1445, 1446, 1452, 1453, 1456, 2142 са друге стране до раскрснице са локалним путем (к.п. 2144). Одавде граница поново мења смер у правцу североистока границом к.п. 2144 (локални пут), 1268, са једне стране и к.п: 1274/1, 1273/1, 1272/1,

1271, 1270, 1244, 1237, 1234/3, 1233/1, 1233/2, 1232/2, 1232/1, 1231/1, 1230/1, 1230/2, 1229, 1228/2, 1227/2, 1198, 1210, 1226 са друге стране све до границе катастарских општина Западни Мојстир и Источни Мојстир тј. тромеђе к.п. 1226, 1268 (Западни Мојстир) и к.п. 1013/1 (Источни Мојстир), одакле граница наставља границом к.п: 2384 (Мојстирска река), 1003 са једне и к.п. 1013/1, 2396 са друге стране (све у КО Источни Мојстир) до међе са к.п. 1008 где одакле пресеца локални пут (к.п. 2396) у правцу југоистока у тачкама са следећим координатама $X=7453708,95$ $Y=4752094,09$ и $X=7453714,91$ $Y=4752094,50$ и настављајући границом к.п. 1008 и 1010 до локалног пута (к.п. 2396) који пресеца у тачкама са следећим координатама $X=7453853,09$ $Y=4752058,63$ и $X=7453860,47$ $Y=4752058,05$ и даље границом к.п: 1021, 1018, 1017 са једне и к.п. 1016 са друге стране до к.п. 2396 (локални пут) који пресеца у тачкама са следећим координатама $X=7453924,74$ $Y=4752034,78$ и $X=7453930,25$ $Y=4752029,42$ настављајући ка југоистоку границом к.п: 1025, 1026, 1029, 1031 са једне и к.п. 1028 са друге стране до тромеђе к.п. 1031, 1034 и 1028 тј. локалног пута (к.п. 2396) који пресеца у тачкама са следећим координатама $X=7454074,01$ $Y=4751895,87$ и $X=7454083,24$ $Y=4751879,68$ одакле наставља ка југу границом к.п. 2345/1 и к.п: 2396, 2050, 2052, 2054, 2053, опет 2054, 2055, 2058, 2063, 2064, 2065, 2066, опет 2064, 2069, 2068, 2077, 2076 са друге стране до међе са к.п. 2078. Одавде граница мења смер у правцу североистока и прати границу к.п: 2345/1, 2371, 2398, 1357/1, 1352, опет 1357/1, 1348/1 са једне и к.п: 2078, 2080, 2079, опет 2080, 2081, 2082, 2083, 2087, 2088, 2092, 2093, 2094, 2097, 2096, 2345/21, 2396, 2024, 2023, 2020, 1351, 1350, 1091, 1098, 1349, 1348/2, 1345, 1344, 1342, 1341 са друге стране све до локалног пута (к.п. 2396) одакле наставља у правцу истока границом к.п: 1348/1, 1329, 1330/2, опет 1348/1, 1336/2, опет 1348/1 са једне и к.п: 2396, 1330/1, 1332, 1334, 1336/1, 1335, опет 2396 до међе са к.п. 1375/2. Граница затим скреће према југоистоку и прати границу к.п: 1348/1, 1357/1, 2400, са једне и к.п: 1375/2, 1375/1, 1375/3, 1374, 1371, 1370, 1367, 1366, 1365, 1406, 1361/2, 1361/4, 1357/2, 1359, 1911, 1910 са друге стране све до међе са к.п. 1913 одакле граница мења правац и наставља ка истоку границом к.п: 1910, 1912, опет 1910, 2345/5, 2355, 2345/4, 2345/2, 1890, 1888, 1883, 1881, 2345/14, 1827, 1825/2, 1823, 2349, 2345/7, 2345/20, 1816 са једне и к.п: 1913, 1915, 1914, 2356, 2345/9, 2345/13, 2345/1, 2345/8, опет 2345/1 са друге стране све до локалног пута (к.п. 2396) који пресеца у тачкама са следећим координатама $X=7458699,05$ $Y=4750753,29$ и $X=7458702,97$ $Y=4750754,82$ наставља у истом смеру границом к.п: 2345/1, 2345/12, опет 2345/1, 2342/1, 2342/2 са једне и к.п: 1815, 1813, 1807/3, 2345/2, 2348, опет 2345/2, 2345/3, 1766, 1765, 1763, 1762, 1761, 1760, 1755 са друге стране све до тромеђе к.п. 2341, 1773, 1755 одакле мења граница смер ка северозападу пратећи границу к.п: 1773, 1770, 1754, 1745, 1744, 1743, 1736, 1737, 1735, 1723, 1720, 1697, 1699, 1700, 1701 са једне и к.п: 2341, 2342/1, 2340, опет 2342/1, 2339/6, 1730, 1731, опет 1730, 1734, 1724, 1719, 1705, 1704, 1703, 1702, 1706 са друге стране све до тромеђе к.п. 1706, 1701 и 1690. Одавде граница креће према западу границом к.п: 1701, 1700, 1692, 1691, 1680, 1674, 1676, 1665, 1666, 1664, 1663 са једне и к.п: 1690, 1685, 1683, 1681, опет 1683, 1682, 1528 са друге стране до међе к.п. 1663 и 1660 одакле граница наставља у смеру северозапада границом к.п: 1528, 2390, 1223, 1221, 1222, опет 1221 са једне и к.п: 1660, 1659, 1517, 1515, 1516, 1519, 1524, 1521, 1505, 1499, 1501, 1496, 1497, 1505, 1495, 1494, 1504, 1493, опет 1505, 1507, 1468, 2396/1227, 1469, 1470, 1484, 1486, 1487, 1488, 1489, 1490, 1491, 1492, 1480, 1479, 1475, 1474, 1224/2, 1225, 1231, 1232, 1233 са друге стране до локалног пута (к.п. 2399) који пресеца у тачкама са следећим координатама $X=7456342,66$ $Y=4752524,47$ и $X=7456334,87$ $Y=4752524,56$ одакле наставља ка северозападу границом к.п: 2399, 1262, 1263, 1211/1, 1219/13, 1219/2, 1219/4, 1217, 1215, 1216, 1266, 1269, 1277, 1270, 1194, 2390 са једне стране и к.п: 1220, 1219/14, 1219/9, 1219/1, 1219/11, 1218, 1219/7, 1219/12 са друге стране до међе к.п. 1209/2 и 1209/7 где пресеца локални пут (к.п. 2390) у тачкама са следећим координатама $X=7455955,31$ $Y=4753220,19$ и $X=7455955,93$ $Y=4753225,89$, наставља ка северу границом к.п. 1209/2 и к.п. 1209/7, 1208 са друге стране до локалног пута (к.п. 2392) који пресеца у тачкама са следећим координатама $X=7455898,20$ $Y=4753315,05$ и $X=7455885,88$ $Y=4753315,28$ одакле наставља у смеру северозапада границом к.п. 587/1 са

једне и к.п. 2392, 586, 587/4, 587/16, опет 587/4, опет 586, опет 2392, 690, 689, 688, 687, 686, 685, 683, 678, 677, 664, 660, 658, 655, 654, 650, 649, 646, 644, 645, 641, 592, 593, 596, 2386 са друге стране до међе к.п. 84 и 85/1 где пресеца локални пут (к.п. 2386) у тачкама са следећим координатама $X=7453296,89$ $Y=4754096,67$ и $X=7453292,37$ $Y=4754097,96$ и наставља у истом смеру границом к.п. 85/1, 2383 са једне и к.п. 84, 2384, 83, 82, 81, 80, 74, 73, 72, 20, 2384 са друге стране до границе КО Источног и Западног Мојстира тј. међе к.п. 2384, 2383 (Источни Мојстир) и к.п. 197, 2135 (Западни Мојстир). Одавде граница наставља ка западу кроз КО Западни Мојстир, обалом реке Ибар (к.п. 2135) и границом к.п. 197, 196, 195, 187, 186, 185, 180, 179, 176, 175, 173 до међе к.п. 131 и 137 (КО Добриње). Одавде граница наставља према северу пресецајући реку Ибар (к.п. 2135 - КО Западни Мојстир) у тачкама са следећим координатама $X=7452163,14$ $Y=4754605,57$ и $X=7452164,83$ $Y=4754622,32$ и даље границом к.п. 137 и к.п. 131 (КО Добриње) до међе к.п. 137, 131 и 1926 одакле мења смер према истоку границом локалног пута (к.п. 1925) са једне и к.п. 131, 133, опет 131, 132, 130 (КО Добриње), 69 (КО Источни Мојстир) са друге стране до међе к.п. 69, 68 (Источни Мојстир) и к.п. 1925 (Добриње) одакле наставља границом к.п. 69, 2383 са једне и к.п. 68, 67, 66 са друге стране све кроз КО Источни Мојстир до међе к.п. 85/1 и 91 где поново пресеца реку Ибар (к.п. 2383) ка истоку и наставља границом к.п. 85/1, 85/3 са једне и к.п. 91, 92, 85/2, опет 92, 2386 са друге стране све до међе к.п. 587/3 и 587/1 где пресеца локални пут (к.п. 2386) у тачкама са следећим координатама $X=7453681,82$ $Y=4754629,97$ и $X=7453687,84$ $Y=4754632,08$ и наставља у истом смеру границом к.п. 587/1 са једне и к.п. 587/3, 587/5 до међе к.п. 580, 587/5 и локалног пута (к.п. 2391). Одавде граница креће ка југоистоку границом к.п. 587/1 и к.п. 2391, 581, 582, 587/2, 2391, 548, 547, опет 548, 546, 542, 533, 532, 527, 536, 537 са друге стране до локалног пута 2391 који пресеца у тачкама са следећим координатама $X=7454231,03$ $Y=4754299,64$ и $X=7454229,65$ $Y=4754308,74$ и даље наставља у смеру севера границом к.п. 140/1, 140/2, 139, 2387, 35, 36, 37, опет 2387, 22/1, 38 са једне и к.п. 551, 553, 561, 566, 567, 568, 2391, 2386, 140/3, 126, 133, 134, 137, 138, опет 2386, 39 са друге стране све до међе к.п. 22/15, 38, 46 и 45. Овде граница мења смер ка југозападу пратећи границу к.п. 22/15, 22/1 са једне и к.п. 45, 53, 22/6, 54, 2386, 109, 108, 106, 95, 57, 22/4, 22/5, 55, 58, 59, 2385 са друге стране до тачке са координатама $X=7453819,20$ $Y=4755201,14$ и $X=7453791,33$ $Y=4755229,50$ у којима пресеца к.п. 2385 (локални пут) настављајући даље у истом правцу границом к.п. 6/1 са једне и к.п. 88, 87, 86, 91 са друге стране до међе к.п. 6/1 и 91 где пресеца к.п. 2383 (река Ибар) у тачкама са следећим координатама $X=7453478,77$ $Y=4755101,78$ и $X=7453454,92$ $Y=4755073,95$ до међе к.п. 63/2 и 66 одакле граница поново мења смер у правцу северозапада низводно уз леву обалу Ибра границом к.п. 2383, затим к.п. 1 са једне и к.п. 63/2, 63/1, 61/1, 61/2, 61/3 са друге стране све до границе Катастарских општина Источни Мојстир и Добриње одакле наставља границом тих општина ка северу границом к.п. 1925 (локани пут), 180, 181, 149, 182 (КО Добриње) са једне и к.п. 1, 3, 2, опет 1 (КО Источни Мојстир) са друге стране све до међе четири Катастарске општине: Добриње, Источни Мојстир, Рибариће и Црниш тј. међе к.п. 1 (КО Источни Мојстир), 182 (КО Добриње) и 1341 (КО Рибариће). Овде граница пролази кроз катастарску општину Рибариће и мења смер ка истоку пратећи границу к.п. 1340, 2394, 1354/1, 1354/3 са једне и к.п. 1341, 1343, 1342, опет 1343, 1344, 1345, 1347, 1346, опет 1347/1, 1347/5 са друге стране до међе к.п. 1347/5 и 1354/3 са к.п. 2386/1 тј. до обале реке Ибар (к.п. 2386/2) коју опет пресеца у тачкама са следећим координатама $X=7454689,86$ $Y=4757805,63$ и $X=7454694,37$ $Y=4757786,07$ настављајући ка југоистоку границом к.п. 2386/1, 1379/2, 1378/2, 1378/1 са једне и к.п. 1381/1, 1380/2, 1380/1, 1379/1 са друге стране до међе к.п. 1379/1, 1378/1 и 2393/1 где пресеца парцелу 2393/1 (локални пут) у тачкама са следећим координатама $X=7454843,68$ $Y=4757788,63$ и $X=7454845,41$ $Y=4757784,25$. Граница затим мења смер ка североистоку пратећи локални пут (к.п. 2393/1), 1418, 1419, опет 2393/1 са једне и к.п. 1415, 1435, 1417, 1420, опет 1435, 1421, 1422, 1423, 1424, 1425, 1426 са друге стране до међе к.п. 2393/1, 2393/2, 688/2 и 1426 где граница скреће ка југу и прати границу к.п. 1426, 1425, 1424, 1435, 1427, 1432, опет 1427, опет 1435 са једне и к.п. 688/1, 699, 1545, 1544, 1543, 1547, 1542, 1531, 1529, 1525, опет 1531 са друге стране до међе к.п. 1531, 1559 и

1435 где пресеца локални пут (к.п. 2392/1) у тачкама са следећим координатама $X=7455724,26$ $Y=4757755,14$ и $X=7455729,09$ $Y=4757762,75$. Одавде граница наставља у смеру југоистока границом к.п. 2392/1, 1640, 1667, 1638, опет 1667, са једне и к.п. 637, 636, 639, 635, 633, 622/1, 631, 2391, 610, 1601, 1602, 1603, 1604, 1609, са друге стране до међе к.п. 1667 и 1609 и локалног пута (к.п. 1613), одакле граница наставља границом к.п. 1613, 1628, 1625, 1620/7, 1620/5, 1627, 1628, 1622, 2387/1, 1854, 1863, 1864, 1866, 1867, 1868, 1869, 1878, 1877, 1876, опет 1878, 2057, 2058, 2063, 2064, 2065, 2066, 2071, 2069, 2068, 2075, 2073, 2074, опет 2073, опет 2065, 2401, 2020, 2400 са једне и 1667, 1618, 1632, 1667, 1630, опет 1667, 1654, 1667, 1659, 1667, 1660, 1667 са друге стране до границе катастарских општина Рибариће и Старчевиће тј. међе к.п. 2013/1 и 1667 (КО Рибариће) и к.п. 935/2 (КО Старчевиће). Одавде граница наставља ка југу границом ове две катастарске општине а затим границом к.п. 1667 са једне и к.п. 2076, 2077, 2078 са друге стране до међе катастарских општина Рибариће и Старчевиће тј. међе к.п. 1667 и 2077 (КО Рибариће) и к.п. 966 (КО Старчевиће) одакле скреће према североистоку границом ове две катастарске општине до тромеђе к.п. 2078 (КО Рибариће) и к.п. 966 и 958 (КО Старчевиће). Одавде граница поново скреће према југу пратећи границу к.п. 966 и 965 са једне стране (КО Старчевиће) и к.п. 958, 959, 964, 1037 са друге стране све до границе катастарских општина Старчевиће и Оклаце одакле прати границу ове две катастарске општине до међе три катастарске општине (Старчевиће, Оклаце и Источни Мојстир) тј. међе к.п. 966, 965 (КО Старчевиће) и к.п. 289 (КО Источни Мојстир). Одавде граница наставља у смеру југоистока границом КО Оклаце са једне и КО Источни Мојстир са друге стране све до тромеђе катастарских општина Источни Мојстир, Оклаце и Синаје која је уједно и почетна тачка описа границе овог добра.

2. Границе површина и локалитета режима заштите I степена

Укупна површина у режиму заштите I степена износи 938,19 ха или 8,67% од укупне површине Мојстирско-Драшких планина.

	ЛОКАЛИТЕТ	КАТАСТАРСКА Општина	УКУПНА Р (m ²)	ДРЖАВНО Р (m ²)	ПРИВАТНО Р (m ²)
I СТЕПЕН					
1	Поглед	Драга	2909793	2909793	0
2	Каљавица	Западни Мојстир	323237	323237	0
3	Жабарска клисура	Источни Мојстир	161996	161996	0
3	Жабарска клисура	Старчевиће	288115	288115	0
3	Жабарска клисура	Рибариће	929278	929278	0
4	Прометањ	Источни Мојстир	859190	859190	0
4	Прометањ	Рибариће	1270600	1270600	0
5	Веља глава	Драга	1939436	1939436	0
5	Веља глава	Западни Мојстир	700286	700286	0
УКУПНО I			9381931	9381931	0

Локалитети

1. Поглед

Површина овог локалитета износи 290,98 ха.

По катастарској подели овај локалитет обухвата катастарске парцеле КО Драга: 3404/1 (део), 3404/2 (део), 3435, 3436/1 (део), 3442, 3443 (део), 3444 (део), 3453, 3454/1 (део), 3454/2 (део), 3455, 3456, 3457, 3458, 3459, 3460 и 3461.

Граница локалитета почиње на међи к.п. 3461 и 3404/1 КО Драга тј. међе ове катастарске општине (општина Тутин), КО Каличане (општина Исток) и саме границе са Црном Гором одакле креће у правцу севера пратећи спољну границу к.п. 3461, 3404/1, 3459, опет 3404/1, 3436/1, 3458, 3436/1, 3457, опет 3436/1, све до тачке са координатама $X=7447333$ $Y=4744465$ одакле пресеца к.п. 3461/1 у тачкама са следећим координатама:

X	Y
7447529	4744447
7447430	4744627
7447228	4744686

одакле наставља спољном границом кп: 3461/1, 3404/1, 3435, опет 3404/1 (КО Драга) све до тачке са координатама $X=7447095$

Y=4745515, одакле пресеца к.п. 3404/1 у правцу југоистока по следећим координатама:

X	Y	7448023	4745087	7448400	4744587
7447175	4745493	7448022	4745085	7448400	4744592
7447230	4745464	7448018	4745057	7448396	4744603
7447297	4745403	7448009	4744927	7448390	4744617
7447335	4745403	7448036	4744964	7448387	4744651
7447538	4745365	7448048	4744954	7448384	4744658
7447751	4745343	7448089	4744980	7448379	4744664
7447787	4745337	7448127	4744969	7448362	4744679
7447930	4745313	7448153	4744945	7448355	4744681
7447991	4745303	7448161	4744899	7448348	4744683
7448010	4745299	7448157	4744730	7448342	4744686
7448028	4745296	7448169	4744639	7448309	4744706
7448040	4745277	7448192	4744612	7448298	4744712
7448049	4745231	7448212	4744617	7448440	4744799
7448052	4745192	7448257	4744603	7448532	4744750
7448047	4745184	7448325	4744566	7448552	4744739
7448046	4745178	7448345	4744564	7448622	4744702
7448045	4745176	7448351	4744560	7448672	4744622
7448045	4745174	7448355	4744558	7448748	4744502
7448043	4745169	7448360	4744556	7448732	4744484
7448041	4745166	7448362	4744556	7448726	4744477
7448041	4745166	7448365	4744557	7448703	4744453
7448041	4745165	7448371	4744562	7448668	4744397
7448035	4745148	7448381	4744572	7448625	4744332
7448032	4745140	7448388	4744578		

до тачке са координатама X=7448621 Y=4744327, и даље наставља границом к.п. 3404/1 и 3454/1 ка југозападу све до тачке са координатама X=7448285 Y=4744015 одакле пресеца к.п. 3454/1 ка југоистоку све до тачке са координатама X=7448373 Y=4743887 и границе са к.п. 3404/1, одакле праги границу к.п. 3404/1 све до тачке са координатама X=7448745 Y=4744236 одакле пресеца к.п. 3454/1 у тачкама са следећим координатама:

X	Y
7448729	4744277
7448753	4744286
7448778	4744303
7448844	4744361
7448856	4744370
7448864	4744366

до границе са к.п. 3404/1 одакле наставља у смеру истока границом к.п. 3454/1 све до тачке са координатама X=7449320 Y= 4744422. Одавде граница пресеца у смеру истока следеће к.п.: 3454/1, 3404/1, 3454/2, опет 3404/1 и 3443 у тачкама са следећим координатама:

X	Y	7450091	4744558	7450164	4744602
7449749	4744482	7450096	4744554	7450166	4744607
7449839	4744496	7450100	4744549	7450169	4744608
7449964	4744522	7450104	4744544	7450173	4744607
7449967	4744523	7450109	4744540	7450185	4744596
7450053	4744544	7450114	4744541	7450216	4744618
7450062	4744551	7450123	4744548	7450230	4744627
7450077	4744558	7450136	4744562	7450242	4744636
7450086	4744560	7450141	4744568	7450245	4744637

све до тачке са координатама X=7450291 Y=4744668, одакле праги границу к.п. 3443 са једне и к.п. 3404/1 и к.п. 3404/2 са друге стране све до тачке са координатама X=7450512 Y=4744635 одакле пресеца у смеру истока к.п. 3404/2, 3444 и 3404/2 у тачкама са следећим координатама:

X	Y	7450856	4744770	7451161	4744738
7450540	4744640	7450919	4744791	7451214	4744742
7450565	4744640	7450960	4744807	7451249	4744745
7450597	4744650	7450978	4744793	7451260	4744746
7450691	4744697	7451001	4744764	7451288	4744748
7450700	4744702	7451031	4744737	7451309	4744754
7450724	4744714	7451049	4744727	7451401	4744847
7450788	4744749	7451074	4744727	7451428	4744810
7450806	4744754	7451122	4744738		
7450818	4744758	7451141	4744738		

до тачке са координатама X=7451437 Y=4744770, тј. границе катастарских општина Драга (општина Тутин) и КО Врело (општина Исток) одакле нагло мења смер у правцу југозапада границом КО Драга са једне и катастарских општина: Врело, Студеница и Каличане са друге стране, спољном границом к.п.: 3404/2, 3444, 3443, 3404/1, 3442, 3404/1, 3454/2, 3454/1, опет 3404/1, 3455, 3404/1, 3460, 3404/1 до почетне тачке описа тј. међе к.п. 3461 и 3404/1 КО Драга тј. међе ове катастарске општине (општина Тутин) и КО Каличане (општина Исток) са границом Црне Горе.

2. Каљавица

Укупна површина овог локалитета износи: 32,32 хектара.

По катастарској подели овај локалитет обухвата само део једне катастарске парцеле КО Западни Мојстир: 2129/1 (део).

Граница локалитета почиње од међе к.п. 2129 (КО Западни Мојстир) са локалним путем и потоком к.п. 2146 тј. тачке са координатама X=7454477 Y=4744197 одакле праги локални пут и поток, низводно, у смеру севера границом к.п. 2146 са једне и к.п. 2129 све до тачке са координатама X=7454335 Y=4744695. Одавде граница нагло мења смер ка истоку затим југу па поново према западу пресецајући к.п. 2129 у координатама са следећим тачкама:

X	Y	7454819	4744805	7454886	4744105
7454377	4744724	7454866	4744662	7454789	4744096
7454399	4744714	7454890	4744618	7454718	4744127
7454449	4744698	7454917	4744535	7454693	4744132
7454489	4744693	7454979	4744491	7454674	4744136
7454517	4744707	7455023	4744423	7454658	4744139
7454517	4744707	7455033	4744434	7454623	4744147
7454561	4744741	7455019	4744271	7454575	4744177
7454607	4744757	7454990	4744235		
7454632	4744762	7454960	4744212		
7454662	4744767	7454951	4744166		
7454709	4744776	7454931	4744134		

све до почетне тачке описа границе овог локалитета тј. међе к.п. 2129 (КО Западни Мојстир) са локалним путем и потоком к.п. 2146 тј. тачке са координатама X=7454477 Y=4744197.

3. Жабарска клисура

Укупна површина овог локалитета износи: 137,94 ха.

По катастарској подели овај локалитет обухвата к.п.:

- 1) КО Источни Мојстир: 254 и 255;
- 2) КО Старчевиће: 966 (део) и 967;
- 3) КО Рибариће: 1644, 1645, 1646, 1647, 1648, 1649, 1650, 1651, 1652, 1653, 1654, 1655, 1656, 1657, 1658 и 1667 (део).

Граница овог локалитета почиње од тромеђе к.п. 255 и 280 (КО Источни Мојстир) и к.п. 966 (КО Старчевиће) одакле наставља у правцу запада границом к.п. 255 са једне и к.п. 280, 267, 264, 263, 256, 2389, 357, 358 (све у КО Источни Мојстир) са друге стране до тромеђе к.п. 255, 358, 253/2 одакле мења смер у правцу севера границом к.п. 255 са једне и к.п. 253/2 и 253/1 до границе са КО Старчевиће и тромеђе к.п. 255, 253/1 (КО Источни Мојстир) и к.п. 966 (КО Старчевиће) где опет мења смер у правцу запада прагећи границу ове 2 катастарске општине и границу к.п. 253/1, 247, 246 са једне и к.п. 966 (КО Старчевиће) са друге стране до међе к.п. 243 и 246 (КО Источни Мојстир) и к.п. 966 и 974 (КО Старчевиће). Одавде граница поново мења смер у правцу севера улази у КО Старчевиће и праги границу к.п.: 974, 971, 970, 968, 978, 982, 987, 985, 986 са једне и к.п. 966 и 967 са друге стране све до границе КО Старчевиће и КО Рибариће тј. тромеђе к.п. 966 и 986 (КО Старчевиће) и к.п. 2079 (КО Рибариће), одакле наставља кроз КО Рибариће у смеру северозапада границом к.п.: 2079, 2085, 2086, 2088, 2111, 2112, 2114, 2117, 2119, 2121, 2120, опет 2121, 1594, 1597, 157 и к.п. 1667, 1648, 1647, 1646, и опет 1667 са друге стране све до међе к.п. 1667, 1571 и тачке са координатама X=7456038 Y=4756739 одакле граница поново мења смер у правцу истока пресецајући к.п. 1667 у тачкама са следећим координатама:

X	Y	7456283	4756760	7456540	4756816
7456065	4756738	7456306	4756769	7456549	4756817
7456131	4756734	7456337	4756781	7456626	4756823
7456132	4756733	7456384	4756798	7456660	4756826

7456134	4756733	7456388	4756798	7456693	4756822
7456146	4756733	7456433	4756797	7456753	4756816
7456182	4756731	7456466	4756799	7456766	4756817
7456205	4756729	7456468	4756799	7456780	4756818
7456224	4756737	7456512	4756813	7456814	4756832

до локалног пута к.п. 1628 и тачке са координатама $X=7456818$ $Y=4756834$. Одавде граница поново мења смер ка југоистоку пратећи границу к.п. 1667, 1654 и опет 1667 са једне и к.п. 1628, 1622, 2387/1, 1863, 1864, 1866, 1867, 1868, 1869 са друге стране све до тачке са координатама $X=7457030$ $Y=4755887$ одакле пресеца к.п. 1667 даље на југ у тачкама са следећим координатама:

X	Y	7457262	4755578	7457529	4755285
7457030	4755878	7457263	4755578	7457560	4755265
7457039	4755862	7457288	4755542	7457583	4755242
7457047	4755852	7457308	4755517	7457595	4755219
7457060	4755843	7457320	4755499	7457602	4755190
7457063	4755839	7457327	4755481	7457607	4755170
7457076	4755817	7457331	4755449	7457613	4755155
7457101	4755780	7457335	4755433	7457630	4755142
7457124	4755765	7457339	4755421	7457653	4755125
7457161	4755738	7457350	4755395	7457664	4755113
7457165	4755735	7457362	4755381	7457669	4755100
7457177	4755717	7457376	4755367	7457675	4755081
7457205	4755665	7457397	4755351	7457683	4755065
7457209	4755658	7457449	4755320	7457695	4755045
7457210	4755657	7457478	4755306	7457715	4755019
7457232	4755613	7457495	4755300	7457739	4754990

до границе КО Рибариће и КО Старчевиће и тачке са координатама $X=7457772$ $Y=4754936$ где пресеца даље према југоистоку к.п. 966 (КО Старчевиће) у тачкама са следећим координатама:

X	Y
7457784	4754927
7457803	4754911
7457838	4754862
7457652	4754560
7457978	4754385

до почетне тачке описа границе овог локалитета тј. тромеђе к.п. 255 и 280 (КО Источни Мојстир) и к.п. 966 (КО Старчевиће).

4. Прометањ

Укупна површина овог локалитета износи: 212,98 ха.

По катастарској подели овај локалитет обухвата к.п.:

- 1) КО Источни Мојстир: 22/1 (део), 22/15 и 23/1;
- 2) КО Рибариће: 1379/1, 1380/1, 1380/2, 1381/1, 1381/2, 1382, 1383, 1384, 1385, 1386, 1387, 1388, 1389, 1390, 1391, 1392, 1393, 1394, 1395, 1396, 1397, 1398, 1399, 1400, 1401, 1402, 1403, 1404, 1405, 1406, 1408, 1409, 1410, 1411, 1412, 1413, 1414, 1415 (део), 1416, 1435 (део) и 2393/1 (део).

Граница овог локалитета почиње од тромеђе к.п. 22/1 (КО Источни Мојстир) и к.п. 1441 и 1387 (КО Рибариће) одакле прати границу ове две катастарске општине у смеру југоистока границом к.п. 22/1 23/1, опет 22/1 (Источни Мојстир) са једне стране и к.п. 1441, 1442, 1445, 1451, 2369, 2370, 2371, 2377, 2378, 2380/2, 2380/1, 2385/1 (КО Рибариће) са друге стране све до тачке са координатама $X=7454778$ $Y=4755744$ одакле граница нагло скреће према југозападу пресецајући к.п. 22/1 (КО Источни Мојстир) у тачкама са следећим координатама:

X	Y	7454636	4755700	7454488	4755654
7454772	4755741	7454555	4755685	7454479	4755650
7454756	4755735	7454533	4755675		
7454678	4755704	7454489	4755655		

до међе к.п. 22/15, 38 и 22/1 одакле наставља границом к.п. 22/15 са једне и к.п. 38, 39, 46, 45, и опет 22/15 са друге стране све до тачке са координатама $X=7454359$ $Y=4755692$. Одавде граница поново скреће према северозападу и пресеца к.п. 22/1 у тачкама са следећим координатама:

X	Y	7454155	4755918	7453904	4756042
7454363	4755750	7454143	4755929	7453884	4756051
7454353	4755794	7454141	4755945	7453872	4756069

7454348	4755806	7454123	4755966	7453866	4756082
7454336	4755824	7454086	4755998	7453857	4756086
7454318	4755836	7454022	4755970	7453856	4756086
7454310	4755835	7454029	4756019	7453772	4756320
7454269	4755856	7454044	4756057	7453706	4756301
7454247	4755857	7454047	4756083	7453633	4756296
7454233	4755866	7454037	4756072	7453541	4756325
7454210	4755892	7453992	4756051	7453448	4756378
7454186	4755910	7453953	4756042	7453379	4756428

све до реке Ибар, к.п. 2383 тј. тачке са координатама $X=7453377$ $Y=4756430$ одакле наставља ка северозападу обалом реке тј. границом к.п. 2383 са једне и к.п. 22/1 са друге стране све до границе КО Источни Мојстир и КО Рибариће одакле мења смер ка северистоку кроз КО Рибариће обалом реке к.п. 2386/3, 2386/1, 1379/2, 1378/2, 1378/1 са једне и к.п. 1387, 1388, опет 1387, 1386, 1385, 1384, 1383, 1382, 1381/1, 1381/2, 1380/2, 1380/1, 1379/1 са друге стране до локалног пута (к.п. 2393/1) који пресеца у тачкама са координатама: $X=7454844$ $Y=4757789$ и $X=7454845$ $Y=4757784$ и даље наставља у правцу југоистока пресецајући к.п. 1415 и 1435 у тачкама са координатама:

X	Y	7454936	4757746	7455113	4757621
7454847	4757785	7454993	4757721	7455122	4757611
7454847	4757786	7455035	4757690	7455132	4757602
7454850	4757787	7455037	4757689	7455196	4757540
7454860	4757780	7455050	4757679	7455251	4757488
7454869	4757776	7455068	4757665	7455267	4757461
7454882	4757770	7455073	4757660	7455274	4757448
7454903	4757761	7455072	4757649	7455289	4757406
7454903	4757759	7455073	4757641	7455288	4757354
7454906	4757753	7455074	4757636	7455279	4757293
7454911	4757749	7455076	4757632	7455271	4757240
7454917	4757745	7455080	4757630	7455266	4757209
7454923	4757744	7455087	4757629	7455265	4757205
7454928	4757744	7455098	4757628	7455261	4757184
7454934	4757746	7455106	4757628	7455261	4757183

до границе са к.п. 1515/2 тј. тачке са координатама $X=7455261$ $Y=4757179$. Овде граница поново мења смер у правцу југозапада пратећи границу к.п. 1435, 1398, 1402, 1406, опет 1402, 1405, 1402, 1398, 1403, 1387, 1392, 1391, опет 1387 са једне и к.п. 1515/2, 1520, 1519, 1515/1, 1518, 1474, 1473, 1470, 1439, 1438, опет 1439, 1442, 1441 са друге стране до почетне тачке описа границе овог локалитета тј. тромеђе к.п. 22/1 (КО Источни Мојстир) и к.п. 1441 и 1387 (КО Рибариће).

Унутрашња граница локалитета је део који не припада овом локалитету и режиму I степена заштите већ режиму II степена заштите (Локалитет 3: „Бероње“) и који обухвата следеће к.п. 1371, 1372, 1373, 1374, 1375, 1376 и 1377 (КО Рибариће).

5. Веља глава

Укупна површина ове предеоце целине је 263,97 ха.

По катастарској подели овај локалитет обухвата к.п.:

- 1) КО Драга: 56 (део) и 3463 (део);
- 2) КО Западни Мојстир: 427/1 (део).

Граница овог локалитета почиње на међи катастарских парцела 3463, 3462 (КО Драга) и к.п. 2135 и 427/1 (КО Западни Мојстир) тј. ушћа реке Драшка сувовара у Ибар, одакле наставља у правцу севера обалом реке Ибар границом к.п. 2135 са једне и к.п. 427/1 (КО Западни Мојстир) са друге стране до тачке са координатама $X=7451044$ $Y=4754107$ одакле пресеца к.п. 427/1 у смеру југоистока по тачкама са следећим координатама:

X	Y	7451247	4753941	7451197	4753564
7451043	4754115	7451232	4753927	7451228	4753545
7451041	4754135	7451188	4753888	7451262	4753462
7451075	4754109	7451169	4753853	7451301	4753416
7451118	4754107	7451159	4753813	7451315	4753400
7451163	4754101	7451162	4753753	7451371	4753341
7451232	4754064	7451171	4753693	7451411	4753323
7451273	4754039	7451175	4753669	7451412	4753311
7451300	4753972	7451189	4753620		

до међе са к.п. 457 тј. тачке са координатама $X=7451412$ $Y=4753304$. Одавде граница наставља у смеру југоистока границом к.п. 427/1 са једне и к.п.: 457, 458, 460, 461, 462, 464, 470, 469, 471, 468, 472, 428, 563, 558, 556 са друге стране до тачке са координатама $X=7451709$ $Y=4752775$ где наставља у смеру југа поново пресецајући к.п. 427/1 у тачкама са следећим координатама:

X	Y	7451713	4752581	7451729	4752287
7451710	4752772	7451712	4752560	7451727	4752278
7451709	4752763	7451711	4752554	7451725	4752265
7451700	4752725	7451711	4752553	7451704	4752185
7451717	4752700	7451717	4752532	7451689	4752157
7451718	4752699	7451726	4752510	7451668	4752170
7451732	4752660	7451735	4752474	7451668	4752170
7451729	4752635	7451743	4752426		
7451728	4752620	7451746	4752379		

до тачке са координатама $X=7451661$ $Y=4752175$ где пресеца реку „Драшка суховара тј. к.п. 3463 КО Драга у тачкама са следећим координатама:

X	Y
7451661	4752175
7451660	4752175
7451657	4752177
7451656	4752178

Граница прелази на другу обалу реке и наставља ка југозападу обалом ове реке тј. к.п. 3463 са једне и к.п. 56 са друге стране до тачке са координатама $X=7451349$ $Y=4751385$ где нагло мења смер и креће прво у правцу северозапада па затим југозапада пресецајући к.п. 56 у тачкама са следећим координатама:

X	Y	7451256	4751704	7451181	4751779
7451313	4751611	7451253	4751710	7451190	4751802
7451313	4751613	7451249	4751714	7451222	4751860
7451311	4751617	7451247	4751717	7451244	4751892
7451309	4751625	7451244	4751721	7451265	4751919
7451305	4751633	7451240	4751726	7451294	4751947
7451303	4751640	7451235	4751731	7451335	4751989
7451300	4751644	7451232	4751735	7451354	4752026
7451297	4751648	7451228	4751740	7451360	4752063
7451294	4751652	7451223	4751745	7451374	4752114
7451290	4751656	7451220	4751748	7451384	4752183
7451286	4751660	7451218	4751750	7451388	4752256
7451282	4751665	7451213	4751754	7451382	4752279
7451279	4751669	7451209	4751758	7451363	4752313
7451276	4751674	7451204	4751762	7451335	4752345
7451272	4751679	7451200	4751765	7451304	4752374
7451268	4751686	7451196	4751767	7451265	4752405
7451264	4751692	7451191	4751771	7451209	4752441
7451260	4751699	7451185	4751776	7451165	4752470
7451144	4752490	7450250	4753028	7449826	4753569
7451123	4752521	7450197	4753045	7449810	4753564
7451099	4752543	7450168	4753059	7449798	4753555
7451074	4752559	7450121	4753086	7449786	4753542
7451027	4752567	7450100	4753111	7449766	4753512
7450968	4752642	7450090	4753150	7449760	4753497
7450960	4752651	7450090	4753205	7449748	4753484
7450897	4752752	7450088	4753254	7449731	4753476
7450873	4752784	7450074	4753294	7449717	4753467
7450846	4752811	7450052	4753322	7449707	4753451
7450839	4752818	7450032	4753338	7449695	4753432
7450785	4752866	7449995	4753360	7449686	4753407
7450746	4752902	7449964	4753395	7449682	4753396
7450724	4752931	7449957	4753408	7449671	4753364
7450694	4752991	7449957	4753422	7449656	4753335
7450669	4753035	7449958	4753438	7449635	4753327
7450638	4753046	7449957	4753467	7449609	4753327
7450610	4753050	7449950	4753485	7449570	4753328
7450464	4753067	7449932	4753507	7449546	4753325
7450450	4753072	7449915	4753525	7449515	4753314
7450447	4753084	7449903	4753543	7449494	4753306
7450437	4753095	7449902	4753565	7449479	4753294

7450420	4753089	7449901	4753595	7449453	4753266
7450396	4753076	7449899	4753611	7449430	4753245
7450366	4753051	7449892	4753617	7449396	4753212
7450345	4753044	7449884	4753617	7449266	4753060
7450333	4753046	7449872	4753608	7449177	4752957
7450319	4753061	7449864	4753598	7449084	4752861
7450300	4753064	7449850	4753583	7449082	4752858
7450278	4753048	7449839	4753575		

до тачке са координатама $X=7449058$ $Y=4752837$ одакле наставља у правцу југозапада границом к.п. 56 са једне и к.п. 57 са друге стране до међе к.п. 56, 57 и 80. Одавде граница поново мења смер ка северу пратећи границу к.п. 56 са једне и к.п.: 80, 58, 59, 3464, 91, 90, 89, 88, 86, 87, 88 до тачке са координатама $X=7448529$ $Y=4753139$ где опет пресеца к.п. 56 праволинијски до тачке са координатама $X=7448434$ $Y=4753188$ догранице са к.п. 3464 одакле наставља у смеру североистока границом к.п. 56 са једне и к.п.: 3464, 93, 94, 50 (локални пут) све до изласка на обалу реке Ибар тј. међе к.п. 50, 56 и 3462. Граница затим опет мења смер и наставља ка истоку пратећи обалу реке Ибар тј. границу к.п. 3462 са једне и к.п. 56 са друге стране све до ушћа реке Драшка суховара у Ибар тј. међе катастарских парцела 3463, 3462 (КО Драга) и к.п. 2135 и 427/1 (КО Западни Мојстир) која је уједно и почетна тачка описа границе овог локалитета.

3. Границе површина и локалитета у режиму заштите II степена

Укупна површина у режиму заштите II степена износи 7594,28 ха или 70,17% од укупне површине „Мојстирско-Драшких планина”

	ЛОКАЛИТЕТ	КАТАСТАРСКА Општина	УКУПНА P (m ²)	ДРЖАВНО P (m ²)	ПРИВАТНО P (m ²)
II СТЕПЕН					
1	Раздоље	Источни Мојстир	27464527	27411912	52615
1	Раздоље	Западни Мојстир	8468518	8440053	28465
1	Раздоље	Драга	24211524	24210940	584
2	Мојстирска вепрња	Источни Мојстир	5941994	5750524	191470
3	Бероње	Рибариће	1640032	1618209	21823
3	Бероње	Источни Мојстир	1342429	1197606	144823
4	Дубоки поток	Западни Мојстир	1015525	1015525	0
4	Дубоки поток	Добриње	259712	256963	2749
4	Дубоки поток	Драга	198517	195811	2706
5	Вукове рупе	Западни Мојстир	1552647	1523156	29491
5	Вукове рупе	Драга	2961271	2900627	60644
6	Сухача	Драга	886122	885353	769
	УКУПНО II		75942819	75406680	536139

Локалитети

1. Раздоље

Укупна површина износи 6014,46 ха.

По катастарској подели овај локалитет обухвата к.п.:

1) КО Драга: 1665/2, 1678, 1679, 1687/2, 1703, 1704, 1712/1, 1712/2, 1713, 1714, 2721, 2721, 2847, 2849, 2850, 2851, 2853, 2854, 2856, 2857, 2934 (део), 2935, 2936, 2937, 2951, 2952, 2954, 2955, 2956, 3360, 3361, 3362, 3367/2, 3379, 3380, 3381, 3382, 3383, 3384, 3385, 3386, 3387/1, 3387/2, 3388, 3389, 3390, 3391, 3392, 3393/1, 3393/2, 3394, 3395, 3396, 3397, 3398, 3399/2, 3400, 3401, 3402, 3403, 3404/1 (део), 3404/2 (део), 3405, 3408, 3409, 3410, 3411, 3412, 3413, 3414/1, 3414/2, 3415, 3416, 3417/1, 3417/2, 3418, 3419, 3420, 3421, 3422, 3423, 3424, 3425, 3426, 3427, 3430, 3431, 3432, 3433, 3434, 3436/1 (део), 3436/10, 3436/11, 3436/12, 3436/13, 3436/14, 3436/15, 3436/16, 3436/2, 3436/3, 3436/4, 3436/5, 3436/6, 3436/7, 3436/8, 3436/9, 3437, 3438, 3439, 3440, 3441, 3443 (део), 3444 (део), 3445, 3446/1, 3446/2, 3447, 3448, 3449, 3450, 3451, 3452, 3454/1 (део), 3454/2 (део), 3463 (део), 3468 (део), 3478 (део), 3481 (део), 3483 (део), 3484 (део), 3485, 3486 (део), 3487 (део) и 3488;

2) КО Источни Мојстир: 1009, 1010, 1011, 1012, 1013/1, 1013/2, 1014, 1015, 1016, 1027, 1028, 1329, 1330/2, 1336/2, 1348/1, 1352, 1353, 1354, 1355, 1356, 1357/1, 1358, 1949, 1950/1, 1950/3, 1950/4,

2098/2, 2104/2, 2117, 2178, 2179, 2180, 2181, 2339/1, 2339/13, 2340, 2341, 2342/1, 2342/2, 2342/3, 2342/4, 2344/1, 2344/2, 2344/3, 2345/1, 2345/12, 2345/18, 2345/6, 2345/8, 2350, 2360, 2361, 2368, 2369, 2370, 2371, 2372, 2373, 2374, 2375, 2376, 2377, 2378, 2379, 2380, 2381, 2382/1, 2382/2, 2396 (део), 2398 (део) и 2400 (део);

3) КО Западни Мојстир: 1268, 1269, 1464/2, 1476, 1477/1, 1477/4, 1477/5, 1477/6, 1477/8, 1477/9, 1477/10, 1477/11, 1477/14, 1477/15, 1477/16, 1478, 1479, 1480, 1481, 1482, 1483 (део), 1484, 1485, 1489, 1490, 1491, 1492, 1493, 1529/1, 1529/3, 1530/1, 1530/2, 1531, 1534, 1535, 1536, 1537, 1539, 1540, 1541, 1542, 1543, 1549/1, 1561, 1562, 1816, 1817, 1818, 1819, 1824 (део), 1832, 2007, 2008, 2009, 2029, 2028/2, 2030/1, 2034/2, 2059, 2060, 2061, 2075, 2076, 2077, 2078, 2079, 2080, 2081, 2082, 2083, 2084, 2119, 2120, 2128, 2129/1 (део), 2129/3, 2129/4, 2131, 2132, 2133, 2134, 2144 (део), 2145 (део) и 2146.

Граница овог локалитета почиње од међе к.п. 2146 (КО Западни Мојстир) и к.п. 3452 (КО Драга) и међе катастарских општина Исток и Црнце одакле креће у правцу југозапада границом КО Црнце, КО Љубожа и КО Врело са једне и к.п. 3452, 3445, 3446/2, 3446/1, опет 3445 и 3404/2 са друге стране до тачке са координатама X=7451437 Y=4744770 одакле наставља у правцу југозапада пресецајући к.п. 3404/2, 3444, опет 3404/2 у тачкама са следећим координатама:

X	Y	7451122	4744738	7450806	4744754
7451428	4744810	7451074	4744727	7450788	4744749
7451401	4744847	7451049	4744727	7450724	4744714
7451309	4744754	7451031	4744737	7450700	4744702
7451288	4744748	7451001	4744764	7450691	4744697
7451260	4744746	7450978	4744793	7450597	4744650
7451249	4744745	7450960	4744807	7450565	4744640
7451214	4744742	7450919	4744791	7450540	4744640
7451161	4744738	7450856	4744770		
7451141	4744738	7450818	4744758		

до тачке са координатама X=7450512 Y=4744635 где наставља у истом правцу по граници к.п. 3404/2 са једне и к.п. 3443 са друге стране до тачке са координатама X=7450291 Y=4744668 где пресеца к.п. 3443, 3404/1, 3454/2, опет 3404/1, 3454/1 у тачкама са следећим координатама:

X	Y	7450109	4744540	7449656	4744466
7450245	4744637	7450104	4744544	7449640	4744463
7450242	4744636	7450100	4744549	7449612	4744459
7450230	4744627	7450096	4744554	7449602	4744457
7450216	4744618	7450091	4744558	7449567	4744446
7450185	4744596	7450086	4744560	7449565	4744445
7450173	4744607	7450077	4744558	7449519	4744418
7450169	4744608	7450062	4744551	7449518	4744417
7450166	4744607	7450053	4744544	7449458	4744370
7450164	4744602	7449967	4744523	7449409	4744328
7450141	4744568	7449964	4744522	7449377	4744367
7450136	4744562	7449839	4744496	7449331	4744409
7450123	4744548	7449749	4744482		
7450114	4744541	7449699	4744473		

до тачке са координатама X=7449320 Y=4744422 одакле наставља даље границом к.п. 3454/1 са једне и к.п. 3404/1 са друге стране до тачке са координатама X=7448864 Y=4744366 одакле пресеца к.п. 3454/1 у тачкама са следећим координатама:

X	Y
7448745	4744236
7448729	4744277
7448753	4744286
7448778	4744303
7448844	4744361
7448856	4744370

одакле прати границу к.п. 3454/1 ка југозападу све до тачке са координатама X=7448373 Y=4743887 где пресеца к.п. 3454/1 све до тачке са координатама X=7448285 Y=4744015 одакле наставља у смеру североистока спољном границом к.п. 3454/1 све до тачке са координатама X=7448620 Y=4744327.

Одавде граница креће према северозападу пресецајући к.п. 3404/1 и 3454/1 у тачкама са следећим координатама:

X	Y	7448388	4744578	7448032	4745140
7448625	4744332	7448381	4744572	7448035	4745148
7448668	4744397	7448371	4744562	7448043	4745169
7448703	4744453	7448365	4744557	7448045	4745174
7448726	4744477	7448362	4744556	7448045	4745176
7448732	4744484	7448360	4744556	7448047	4745184
7448748	4744502	7448355	4744558	7448052	4745192
7448672	4744622	7448351	4744560	7448049	4745231
7448622	4744702	7448345	4744564	7448040	4745277
7448552	4744739	7448325	4744566	7448028	4745296
7448532	4744750	7448257	4744603	7448010	4745299
7448440	4744799	7448212	4744617	7447991	4745303
7448298	4744712	7448192	4744612	7447930	4745313
7448309	4744706	7448169	4744639	7447787	4745337
7448342	4744686	7448157	4744730	7447751	4745343
7448348	4744683	7448161	4744899	7447664	4745352
7448355	4744681	7448153	4744945	7447538	4745365
7448362	4744679	7448127	4744969	7447335	4745403
7448379	4744664	7448089	4744980	7447297	4745403
7448384	4744658	7448048	4744954	7447230	4745464
7448387	4744651	7448036	4744946	7447215	4745472
7448390	4744617	7448009	4744927	7447186	4745487
7448396	4744603	7448018	4745057	7447175	4745493
7448400	4744592	7448022	4745085		
7448400	4744587	7448023	4745087		

до тачке са координатама X=7447095 Y=4745515 тј. државне границе са Црном Гором одакле наставља ка северу државном границом тј. спољном границом катастарске општине Драга све до к.п. 3431 где наставља границом к.п. 3431, 2721 са једне и државном границом и к.п. 3483 до тремеђе к.п. 2721, 3483 и 2719. Овде граница скреће ка истоку пратећи границу к.п. 2721, 3404/1, 3430 и опет 3404/1 са једне и к.п.: 2719, 2720, 2722, 2723, 2724, 2725, 2743, 2742, 2745, 2744, опет 2745, 2750, 2754, 2755, 2758, 2757, 2759, 2760, 2761, 2774, 2775, 2777, 3429, 2829, 2828, 3428/1, 2844, 2845, 2846 до међе к.п. 2846, 1847 и 3404/1 одакле граница поново скреће у правцу севера границом к.п.: 2847, 3427, 3388, 3387/2, 3386 са једне и к.п.: 2846, 2845, 2844, 2843, 2841, 3483 до тачке са координатама X=7448341 Y=4747955 где поново мења смер ка западу пресецајући локални пут к.п. 3483 у тачки са координатама X=7448334 Y=4747963 и даље наставља ка западу границом к.п.: 2856, 2849, 2856, 2850 са једне и к.п.: 2848, 3483, 2836, 2838, 2834, 2832, 2595, 2602, 2594, 2592, 2593 са друге стране до међе к.п. 2593, 2850 и 2590. Одавде граница мења смер ка североистоку и прати границу к.п.: 2590, 2852, 2568, 2567, 2558, 2557, 2882, 2875, 2874, 2873, 2865 са једне и к.п.: 2850, 2856, 2851, опет 2856, 2853, опет 2856, 2854 и опет 2856, 2857 са друге стране до тремеђе к.п. 2857, 2865 и 2863 до тачке са координатама X=7448438 Y=4748303 где пресеца локални пут к.п. 3483 у тачки X=7448447 Y=4748295 и наставља даље ка северу границом к.п. 3386 са једне и к.п.: 3483, 2925, 2926, 2924, 3484 са друге стране до тачке са координатама X=7448588 Y=4749018 где пресеца локални пут к.п. 3481 у тачки X=7448597 Y=4749018 одакле наставља у смеру истока границом к.п. 3394, 3392, 3391, опет 3392, 3393/1 са једне и к.п.: 2286, 2285, 2280, 2279, 2277, 2261, 2258/1, 2257, 2256, 2255, 2254, 2253, 2252/2, 2252/1, 2218, 2217, 2215, 2216, опет 2215, 2208, 2207, 2201, 2200/1, 2200/2, 2195, 2172, 2171, 3468, 2927, 2928, 2929, 2930, 2931, 2932, 2933 са друге стране до тачке са координатама X=7450367 Y=4748649 где пресеца локални пут к.п. 2934 у тачки са координатама X=7450369 Y=4748649 и даље наставља ка југоистоку границом к.п. 2937, 2936 са једне и к.п. 2938, 2943 са друге стране до тачке са координатама X=7450432 Y=4748641 где пресеца локални пут к.п. 3486 у тачки X=7450442 Y=4748640 одакле наставља у смеру истока границом к.п. 3397 са једне и к.п.: 3486, 2944, 2947, 2949 са друге стране а затим скреће према северу границом к.п. 3396 са једне и к.п.: 2949, 2950, опет 2949 до тачке са координатама X=7450704 Y=4748835 где пресеца локални пут к.п. 3468 у тачки са координатама X=7450700 Y=4748845 а затим поново мења смер и наставља у правцу северозапада ободом локалног пута к.п. 3468, затим границом к.п. 1715, опет 3468 са једне и к.п. 2951, 3478, 1712/1 са друге стране до међе к.п. 3468, 1712/1 и 2166. Одавде граница скреће у смеру североистока и прати границу к.п. 1712/1, 1704, 1703, 1687/2 са једне и к.п.: 2166, 3479,

1716, 1718, 1717, 1711, 1707, 1706, 1702, 1695, 1698, 1687/1, 1689, 1688, 1685 са друге стране до тромеђе к.п. 3477, 1687/2, 1685 одакле граница поново мења правац ка југоистоку и прати границу к.п. 1687/2, 1712/1, 1678, 1679, 1712/2, 1665/2, опет 1712/2 са једне и к.п. 3477, 1686, 1684, 1681, 1680, 1677, 1666, 1665/1, 1664, 3478 са друге стране до тромеђе к.п. 3478, 1712/2 и 1712/1 где пресеца локални пут к.п. 3478 у тачкама: $X=7451036$ $Y=4749694$ и $X=7451039$ $Y=4749691$ па наставља ка југоистоку границом к.п. 2954 и к.п. 2952 са једне и к.п. 1663, 1662, опет 1663, 1659, 1658, 1657/2, 1656, опет 1657/2, 1650, 1648, 1649, опет 1648, 1647, 1646, 1643, 1644, опет 1643, 1645, 2953 са друге стране све до потока к.п. 3463 и тачке са координатама $X=7451609$ $Y=4749213$ који пресеца у тачки са координатама $X=7451615$ $Y=4749218$ и долази до границе КО Драга и КО Западни Мојстир. Овде граница прати границу ове две катастарске општине и иде на југоисток узводно обалом потока к.п. 3463 (КО Драга) све до међе к.п. 1829, 1830, 1832 (КО Западни Мојстир) одакле граница наставља у истом смеру границом к.п. 1832 са једне и к.п. 1830, 1831, 2144 са друге стране до међе к.п. 1832, 2144 (КО Западни Мојстир) и к.п. 3463 (КО Драга) одакле наставља границом ове две катастарске општине ка југоистоку све до међе к.п. 3463 (КО Драга), к.п. 2007 и к.п. 1999 (КО Западни Мојстир) где нагло скреће ка истоку и кроз КО Западни мојстир наставља границом к.п. 2007, 2008, 2009, 2028/2, 2129/1, 2030/1, 2034/2, 2131, 2129/4, 2129/3, опет 2129/1 са једне и к.п. 1999, 2004/1, 2004/2, 2010/1, 2017, 2028/1, 2031, 2030/2, 2034/1, 2129/5, 2040/2, 2042, 2054, 2129/2, 2130, 2052, 2055/4, 2058/2, 2058/1 са друге стране до тромеђе к.п. 2058/1, 2064, 2059. Одавде граница наставља ка северу границом к.п. 2059, 2061, 2077, 2075, опет 2077, 2076, 2081, 2082, 2084, 2119, 2120, 1541, 1542, 1543, опет 1541, 1536, 1538, опет 1536, 1535, 1531, 1530/2, 1529/1, 1477/6, 1477/5 са једне и к.п. 2064, 2063, 2062, 2066, 2074, 2073, 2072, 2071, 2070, 2085, 2112, 2111, 2127/1, 2127/2, 2124/3, 2121/3, 1545, 1538, опет 1545, 1547, 1532, 1549/2, 1559, 1560, 1563, 1586, 1588/2, 1529/2, 1528, 1523, 1521, 1522, опет 1523, 1518, 1477/2, 1494, опет 1477/2, 1513, 1496, 1495 са друге стране до тромеђе к.п. 1495, 1477/5, 1490 одакле мења смер ка западу границом к.п. 1495, 1496, 1504, 1505, 1639, 1638, 1642, 1644, 1643, 1652, 1653, 1660, 1661, 1724, 1725, 1732, 1733, 1762, 1760, 1761, 1763, 1488, 1487/1, 1477/13, 1477/12 са једне и к.п. 1490, 1477/1, 1489, опет 1477/1, 1477/15, опет 1477/1, 1477/14, 1477/16, 1477/4, опет 1477/14, опет 1477/1, 1477/11, 1477/10, 1477/9, 2145 са друге стране до тачке са координатама $X=7452273$ $Y=4749431$ где пресеца локални пут к.п. 2145 у тачки са координатама $X=7452267$ $Y=4749434$ и даље наставља ка западу границом к.п. 1815/1 и 1817 до још једног локалног пута к.п. 1824 тј. тачке са координатама $X=7452112$ $Y=4749469$ где пресеца локални пут к.п. 2145 у тачки са координатама $X=7452267$ $Y=4749434$ и даље наставља ка западу границом к.п. 1819 са једне и к.п. 1820, 1821/1 са друге стране до локалног пута 2144 и тачке са координатама $X=7452026$ $Y=4749458$ који пресеца у тачки са координатама $X=7452001$ $Y=4749454$. Овде граница скреће ка северозападу и прати локални пут к.п. 2144, 1268, са једне и границу к.п. 432/5, 432/4, 432/1, 2142, 1274/1, 1273/1, 1272/1, 1271, 1270, 1244, 1237, 1234/3, 1233/1, 1233/2, 1232/2, 1232/1, 1231/1, 1230/1, 1230/2, 1229, 1228/2, 1227/2, 1198, 1210, 1226 са друге стране до границе КО Западни Мојстир и КО Источни Мојстир тј. до међе к.п. 1268, 1226 (КО Западни Мојсти) и к.п. 1013/1, к.п. 2384 (Источни Мојстир). Одавде граница наставља на североисток границом к.п. 2384 са једне и к.п. 1013/1 са друге стране до тачке са координатама $X=7453629$ $Y=4751880$ одакле граница пресеца пут к.п. 2396 у тачки са координатама $X=7453634$ $Y=4751880$ и наставља ка североистоку страном овог пута к.п. 2396 са једне и к.п. 1010 са друге стране до међе к.п. 2396 са к.п. 1008 и 1010 одакле поново скреће ка југоистоку границом к.п. 1008 и 1010 до тачке са координатама $X=7453853$ $Y=4752059$ одакле граница поново пресеца пут к.п. 2396 у тачки са координатама $X=7453860$ $Y=4752058$ и наставља даље границом к.п. 1016 са једне и к.п. 1021 1018 и 1017 са друге стране до тачке са координатама $X=7453853$ $Y=4752059$ одакле граница поново пресеца пут к.п. 2396 у тачки са координатама $X=7453925$ $Y=4752035$ и наставља у истом смеру границом к.п. 1028 са једне и к.п. 1025, 1026, 1029, 1031 са друге стране до тачке са координатама $X=7454074$ $Y=4751896$ одакле граница још једном пресеца пут к.п. 2396 у тачки са координатама $X=7454083$ $Y=4751880$ одакле наставља према југу границом к.п. 2345/1 са

једне и к.п. 2396, 2050, 2052, 2054, 2053, опет 2054, 2055, 2058, 2063, 2064, 2065, 2066, опет 2064, 2069, 2068, 2077, 2076 са друге стране па опет мења правац ка североистоку границом к.п. 2345/1, 2371, 2398, 1357/1, 1352, опет 1357/1, 1348/1 са једне и к.п. 2078, 2080, 2079, опет 2080, 2081, 2082, 2083, 2087, 2088, 2092, 2093, 2094, 2097, 2096, 2345/21, 2396, 2024, 2023, 2020, 1351, 1350, 1091, 1098, 1349, 1348/2, 1345, 1344, 1343, 1342, 1341 са друге стране. Граница затим поново мења смер ка истоку пратећи границу к.п. 1348/1, 1329, 1330/2, опет 1348/1, 1336/2, опет 1348/1 са једне и к.п. 2396, 1330/1, 1332, 1334, 1336/1, 1335, 2396 са друге стране одакле граница поново мења смер ка југу пратећи границу к.п. 1348/1, 1357/1 са једне и к.п. 1375/2, 1375/1, 1375/3, 1374, 1371, 1370, 1367, 1366, 1365, 1406, 1361/2, 1361/4, 1357/2, 1359 са друге стране до тачке са координатама $X=7456950$ $Y=4750953$ одакле граница пресеца к.п. 2400 у тачки са координатама $X=7456946$ $Y=4750947$. Овде граница поново мења смер ка западу и прати к.п. 2400, 1950/1, 1950/4, 1950/3, опет 1950/1 са једне и к.п. 1950/2, 1954, 1955, 1953, 1952, 1951, опет 1952, 1970 са друге стране до тачке са координатама $X=7456019$ $Y=4750908$ одакле граница пресеца пут к.п. 2398 у тачки са координатама $X=7456013$ $Y=4750905$ и наставља ка северозападу границом к.п. 2398, 2371 са једне и к.п. 2008, 2009, 2010, 2011, 2012, 2017, 2016, 2018 са друге стране до међе к.п. 2371, 2018, 2015 и 2345/1 одакле скреће у правцу југоистока границом к.п. 2345/1, 2370, опет 2345/1 са једне и к.п. 2015, 2014, 2008, 2007/2, 2007/1, 2005, 2004, 2002, 1998, 1997, 1994, 1988/2 са друге стране до тромеђе к.п. 1988/2, 2345/1 и к.п. 2192/1 где граница поново скреће ка југозападу и прати границу к.п. 2345/1 са једне и к.п. 2192/1, 2152, 2151, опет 2152, 2150, опет 2152, 2153, 2149, 2345/16, 2367, 2345/17, 2148, 2140, 2366, 2138, 2135, 2134, 2128, 2365, 2345/19 са друге стране до међе к.п. 2345/19, 2117, 2363 и 2118 одакле наставља ка истоку границом к.п. 2117, 2345/1, 2179, 2178, 2181, 2345/6, опет 2345/1 са једне и к.п. 2363, 2118, 2123, 2175, 2401, 2177, 2183, 2362, 2200, 2202, 2203, 2205, 2212, 2345/15, 2218, 2219, 2220 са друге стране до тачке са координатама $X=7457014$ $Y=4749227$ одакле граница пресеца локални пут к.п. 2398 у тачки са координатама $X=7457018$ $Y=4749228$ и наставља ка североистоку границом к.п. 2345/1, 2360, опет 2345/1, 2345/8, опет 2345/1 са једне и к.п. 2221, 2222, опет 2221, 2223, 2225, 2227, 2230, 2232, 2284, 2285, 2345/11, 2345/10, 2359, 2288, 1929, 1923, 1927, опет 1923, 1926, опет 1923, 1925, 1922, 1919, 2345/9, 2345/13, 2358, опет 2345/13, 1890, 1888, 1883, 1881, 2345/14, 1827, 1925/2, 1823, 2349, 2345/7, 2345/20, 1816 са друге стране до тачке са координатама $X=7458699$ $Y=4750753$ одакле граница пресеца локални пут к.п. 2396 у тачки са координатама $X=7458703$ $Y=4750755$ и наставља ка североистоку границом к.п. 2345/1, 2345/12, опет 2345/1, 2342/1, 2342/2, опет 2342/1, 2341, опет 2342/1, 2340, поново 2342/1, 2339/13, 2339/1 са једне и к.п. 1815, 1813, 1807/3, 2345/2, 2345/3, 1766, 1765, 1763, 1762, 1761, 1760, 1755, 1773, 1770, 1754, 1745, 1744, 2339/6, 2339/5, 2339/9, 2339/10 са друге стране све до границе КО Источни Мојстир и КО Оклаце тј. границе самог добра. Одавде граница прати границу ове две катастарске општине ка југоистоку до тромеђе катастарских општина Источни Мојстир, Оклаце и Синаје одакле мења смер ка југозападу пратећи границу катастарских општина Источни Мојстир, Западни Мојстир са једне и КО Синаје и Исток са друге стране све до почетне тачке описа границе овог локалитета - међе к.п. 2146 (КО Западни Мојстир) и к.п. 3452 (КО Драга) тј. међе катастарских општина Западни Мојстир, Драга, Исток и Црнце.

Други одвојени део који припада такође овом локалитету је део к.п. 3461/1 који је дефинисан следећим координатама

X	Y
7447529	4744447
7447430	4744627
7447228	4744686
7447333	4744465

2. Мојстирска вепрња

Укупна површине овог локалитета је 594,20 ha.

По катастарској подели овај локалитет обухвата катастарске парцеле КО Источни Мојстир: 22/1 (део), 22/7, 22/8, 27/2, 31/2, 35, 36, 37, 38, 139, 140/1, 140/2, 390, 512, 513, 514, 515, 516, 517, 518,

519, 520, 521, 522, 523, 524, 525, 526, 583, 584, 585, 587/1, 1207, 1208, 1209/1, 1209/3, 1209/4, 1209/5, 1209/6, 1209/7, 1218, 1219/1, 1219/3, 1219/5, 1219/6, 1219/7, 1219/8, 1219/9, 1219/10, 1219/11, 1219/12, 1219/14, 1219/15, 1219/16, 1220, 1221, 1222, 1223, 1525, 1526, 1527, 1528, 1529, 1530, 1531, 1654, 1655, 1656, 1657, 1658, 1682, 2290, 2291, 2292, 2293, 2294, 2295, 2296, 2297, 2298, 2299, 2300, 2301, 2302, 2303, 2304, 2305, 2306, 2307, 2308, 2309, 2310, 2311, 2312, 2313, 2387 (део), 2388 (део), 2390 (део), 2391 (део), 2392 (део) и 2399 (део).

Граница почиње од крајње источне тачке овог локалитета (КО Источни Мојстир) тј. тромеђе к.п. 1613, 2310, 1609 одакле иде у смеру југозапада границом к.п. 2310, 2309, 2313, 1682, 1528 са једне и к.п. 1609, 1607, 1608, 2314, 2315, 2319, 1687, 1583, 1676, 1665, 1666, 1664, 1663 са друге стране до тромеђе к.п. 1528, 1663 и 1660 одакле мења смер ка северозападу и прати границу к.п. 1528, 2390, 1223, 1221, 1222, опет 1221 са једне и 1660, 1659, 1517, 1515, 1516, 1519, 1524, 1521, 1505, 1499, 1501, 1496, 1497, 1505, 1495, 1494, 1504, 1493, опет 1505, 1507, 1468, 2396, 1227, 1469, 1470, 1484, 1486, 1487, 1488, 1489, 1490, 1491, 1492, 1480, 1479, 1475, 1474, 1224/2, 1225, 1231, 1232, 1233 са друге стране, до тачке са координатама $X=7456343$ $Y=4752524$ одакле граница пресеца локални пут к.п. 2399 у тачки са координатама $X=7456335$ $Y=4752524$ и наставља у истом правцу границом к.п. 1220, 1219/6, 1219/14, 1219/16, 1219/9, 1219/10, 1219/3, 1219/1, 1219/11, 1218, 1219/7, 1219/12 са једне и к.п. 2399, 1262, 1263, 1211/1, 1219/13, 1219/2, 1219/4, 1217, 1215, 1216, 1266, 1269, 1277, 1270, 1194, 2390 са друге стране до тачке са координатама $X=7455955$ $Y=4753220$ одакле граница пресеца локални пут к.п. 2390 у тачки са координатама $X=7455956$ $Y=4753226$ па наставља у правцу севера границом к.п. 1209/7 и 1208 са једне и 1209/2 са друге стране до тачке са координатама $X=7455898$ $Y=4753315$ одакле граница пресеца локални пут к.п. 2392 у тачки са координатама $X=7455886$ $Y=4753315$ па наставља у правцу северозапада границом к.п. 587/1 са једне и к.п. 2392, 586, 587/4, 587/16, опет 587/4, опет 2392, 690, 689, 688, 687, 686, 685, 683, 678, 677, 664, 660, 658, 655, 654, 650, 649, 646, 644, 645, 641, 592, 593, 596, 2386, 587/3, 587/5, 2391, 581, 582, 587/2, опет 2391, 548, 547, опет 548, 546, 542, 533, 532, 527, 536, 537 са друге стране до тачке са координатама $X=7454231$ $Y=4754300$ пресецајући локални пут к.п. 2391 у тачки са координатама $X=7454300$ $Y=4754309$.

Одавде граница креће у правцу североистока границом к.п. 140/1, 140/2, 139, 2387, 35, 36, 37, опет 2387, 22/1, 38 са једне и к.п. 2391, 551, 553, 561, 566, 567, 568, опет 2391, 2386, 140/3, опет 2386, 126, 133, 134, 137, 138, 2386, 39, 22/15 са друге стране све до тачке са координатама $X=7454455$ $Y=4755647$ одакле пресеца к.п. 22/1 у смеру североистока у тачкама са следећим координатама:

X	Y	7454533	4755675	7454678	4755704
7454479	4755650	7454555	4755685	7454751	4755733
7454488	4755654	7454604	4755694	7454761	4755737
7454489	4755655	7454636	4755700	7454772	4755741

до тачке са координатама $X=7454778$ $Y=4755744$ која се налази на самој граници КО Источни Мојстир и КО Рибариће одакле се спушта границом ове две катастарске општине до тромеђе к.п. 22/1, 24 (КО Источни Мојстир) и к.п. 2307 (КО Рибариће). Овде граница скреће према југоистоку и даље у КО Источни Мојстир пратећи границу к.п. 22/1, 27/2, 22/8, опет 27/2, опет 22/1, 31/2, опет 22/1, 22/7 са једне и к.п. 24, 25, 23/2, 27/1, опет 25, 22/9, 28, 22/10, 31/1, 22/11, 2387, 33, 34, опет 33, 2387 са друге стране све до тачке са координатама $X=7454562$ $Y=4755136$ одакле пресеца локални пут к.п. 2387 у тачки са координатама $X=7454551$ $Y=4755129$ настављајући у смеру југоистока границом к.п. 140/1, 526, 525, 512, опет 525, 524, 523, 514, 513, опет 514, 523, 515, опет 523, 520, 519, 518 са једне и к.п. 152, 153, 154, 151, 148, 140/4, 500, 501, 502, 511, 492, 472, 471, 468, 469, 467, 464, 465, 460, 456, 458, 451, 452, 450, 440, 437, 436, 435, 434, 433, 432 са друге стране до тачке са координатама $X=7456606$ $Y=4753787$ одакле пресеца локални пут к.п. 2388 у тачки са координатама $X=7456610$ $Y=4753787$ настављајући ка југоистоку границом к.п. 390 са једне и к.п. 391, 388, 389, 338, 339, 337, 335, 334, 333 са друге стране до тачке са координатама $X=7457099$ $Y=4753243$ одакле пресеца локални пут к.п. 2390 у тачки са координатама $X=7457103$ $Y=4753240$ па даље границом к.п. 1528, 1531, опет 1528, 1529, опет 1528, 1657, 1656, 1654, 2307, 2308, 2309, 2310 са једне и к.п. 329, 328, 325, 323, 317, 316, 315, 312, 293, 311, 1533/1, 1533/2, 1538, 1540, 1539, 1636, 1640, 1641,

1649, 1650, 1651, 1652, 1622, 1623, 1614, 1613 са друге стране до почетне тачке описа границе овог локалитета тј. тромеђе к.п. 1613, 2310 и 1609.

3. Бороње

Укупна површина ове предеоне целине је 298,25 ха.

По катастарској подели овај локалитет обухвата к.п:

1) КО Рибариће: 1341, 1342, 1343, 1344, 1345, 1346, 1347/1, 1347/2, 1347/3, 1347/4, 1347/5, 1348, 1349, 1350, 1351/1, 1351/2, 1352/1, 1352/2, 1353/1, 1353/2, 1371, 1372, 1373, 1374, 1375, 1376, 1377, 1415 (део), 1417, 1420, 1421, 1422, 1423, 1424, 1425, 1426, 1427, 1428, 1429, 1430, 1431, 1432, 1433, 1434, 1435 (део), 1618, 1619, 1630, 1632, 1633, 1634, 1635, 1636, 1637, 1638, 1639, 1640, 1641, 1642, 1643, 1667 (део), 2386/1 (део), 2386/3 и 2392/1 (део);

2) КО Источни Мојстир: 1, 2, 3, 4, 5, 6/1, 6/2, 7, 8, 9, 10, 11, 12, 13, 14, 15, 16, 17/1, 17/2, 18, 19, 20, 21, 22/1 (део), 22/2, 22/3, 22/12, 22/13, 22/14, 2383 (део) и 2385 (део).

Овај локалитет се састоји од 2 целине. Прва је у потпуности у КО Рибариће док се друга простире у две катастарске општине Рибариће и Источни Мојстир.

Граница овог локалитета почиње од тромеђе к.п. 1522, 1515/2 и к.п. 1435 одакле креће према североистоку границом к.п. 1435 са једне и к.п. 1515/2, 1521, опет 1515/2 до тачке са координатама $X=7455261$ $Y=4757179$ где скреће ка северозападу пресецајући к.п. 1435 по тачкама са следећим координатама:

X	Y	7455274	4757448	7455080	4757630
7455261	4757180	7455267	4757461	7455076	4757632
7455261	4757183	7455251	4757488	7455074	4757636
7455261	4757184	7455196	4757540	7455073	4757641
7455265	4757205	7455132	4757602	7455072	4757649
7455266	4757209	7455122	4757611	7455073	4757660
7455271	4757240	7455113	4757621	7455068	4757665
7455279	4757293	7455106	4757628	7455050	4757679
7455288	4757354	7455098	4757628		
7455289	4757406	7455087	4757629		

а затим пресеца к.п. 1415 са следећим координатама:

X	Y	7454928	4757744	7454903	4757761
7455037	4757689	7454923	4757744	7454882	4757770
7455035	4757690	7454917	4757745	7454869	4757776
7454993	4757721	7454911	4757749	7454860	4757780
7454936	4757746	7454906	4757753		
7454934	4757746	7454903	4757759		

до локалног пута к.п. 2393/1 и тачке са координатама $X=7454850$ $Y=4757787$ одакле наставља ка североистоку пратећи локални пут (к.п. 2393/1), 1418, 1419, опет 2393/1 са једне и к.п. 1415, 1435, 1417, 1420, опет 1435, 1421, 1422, 1423, 1424, 1425, 1426 са друге стране до међе к.п. 2393/1, 2393/2, 688/2 и 1426 где граница скреће ка југу и прати границу к.п. 1426, 1425, 1424, 1435, 1427, 1432, опет 1427, опет 1435 са једне и к.п. 688/1, 699, 1545, 1544, 1543, 1547, 1542, 1531, 1529, 1525, опет 1531 са друге стране до међе к.п. 1531, 1559 и 1435 где пресеца локални пут (к.п. 2392/1) у тачкама са следећим координатама $X=7455724,26$ $Y=4757755,14$ и $X=7455729,09$ $Y=4757762,75$. Одавде граница наставља у смеру југоистока границом к.п. 2392/1, 1640, 1667, 1638, опет 1667, са једне и к.п. 637, 636, 639, 635, 633, 622/1, 631, 2391, 610, 1601, 1602, 1603, 1604, 1609, са друге стране до међе к.п. 1667 и 1609 и локалног пута (к.п. 1613), одакле граница наставља границом к.п. 1613, 1628, 1625, 1620/7, 1620/5, 1627, 1628, са једне и 1667, 1618, 1632, 1667, 1630, опет 1667 са друге стране до тачке са координатама $X=7456818$ $Y=4756834$ одакле граница мења смер пресецајући к.п. 1667 у тачкама са следећим координатама:

X	Y	7456540	4756816	7456283	4756760
7456814	4756832	7456512	4756813	7456224	4756737
7456780	4756818	7456468	4756799	7456205	4756729
7456766	4756817	7456466	4756799	7456182	4756731
7456753	4756816	7456433	4756797	7456146	4756733
7456693	4756822	7456388	4756798	7456134	4756733
7456660	4756826	7456384	4756798	7456132	4756733
7456626	4756823	7456337	4756781	7456131	4756734
7456549	4756817	7456306	4756769	7456065	4756738

до тачке са координатама $X=7456038$ $Y=4756739$ одакле наставља у правцу северозапада границом к.п. 1667 са једне и к.п. 1571, 1572, 1569, 1564 са друге стране до тачке са координатама $X=7455464$ $Y=4757101$ и локалног пута 2392/1 који пресеца у тачки са координатама $X=7455457$ $Y=4757100$ настављајући у истом смеру границом к.п. 1435 са једне и к.п. 1524, 1515/2 са друге стране до почетне тачке описа овог локалитета тј. тромеђе к.п. 1522, 1515/2 и к.п. 1435.

Граница друге целине овог локалитета почиње од тромеђе к.п. 22/15, 45 и 22/1 (КО Источни Мојстир) одакле креће ка југозападу пратећи границу к.п. 22/1 са једне и к.п. 45, 53, 22/6, 54, 2386, 109, 108, 106, 95, 57, 22/4, 22/5, 55, 58, 59, 2385 са друге стране до тачке са координатама $X=7453819$ $Y=4755201$ и $X=7453791$ $Y=4755229$ у којима пресеца к.п. 2385 (локални пут) настављајући даље у истом правцу границом к.п. 6/1 са једне и к.п. 88, 87, 86, 91 са друге стране до међе к.п. 6/1 и 91 где пресеца к.п. 2383 (река Ибар) у тачкама са следећим координатама $X=7453479$ $Y=4755102$ и $X=7453455$ $Y=4755074$, до међе к.п. 63/2 и 66 одакле граница поново мења смер у правцу северозапада низводно уз леву обалу Ибра границом к.п. 2383, затим к.п. 1 са једне и к.п. 63/2, 63/1, 61/1, 61/2, 61/3 са друге стране све до границе Катастарских општина Источни Мојстир и Добриње одакле наставља границом тих општина ка северу границом к.п. 1925 (локални пут), 180, 181, 149, 182 (КО Добриње) са једне и к.п. 1, 3, 2, опет 1 (КО Источни Мојстир) са друге стране све до међе четири Катастарске општине: Добриње, Источни Мојстир, Рибариће и Црниш тј. међе к.п. 1 (КО Источни Мојстир), 182 (КО Добриње) и 1341 (КО Рибариће). Овде граница пролази кроз катастарску општину Рибариће и мења смер ка истоку пратећи границу к.п. 1340, 2394, 1354/1, 1354/3 са једне и к.п. 1341, 1343, 1342, опет 1343, 1344, 1345, 1347, 1346, опет 1347/1, 1347/5 са друге стране до међе к.п. 1347/5 и 1354/3 са к.п. 2386/1 тј. до обале реке Ибар (к.п. 2386/2) коју опет пресеца у тачкама са следећим координатама $X=7454690$ $Y=4757806$ и $X=7454694$ $Y=4757786$ где опет мења смер ка југоистоку пратећи обалу реке Ибар тј. к.п. 2386/1 са једне и к.п. 1381/2, 1398, 1382, 1383, 1384, 1385, 1386, 1387, 1388, опет 1387 све до границе КО Рибариће и КО Источни Мојстир где скреће ка југоистоку пратећи обалу реке к.п. 2383 (КО Источни Мојстир) са једне и к.п. 22/1 са друге стране до тачке са следећим координатама $X=7453377$ $Y=4756429$. Граница наставља ка југоистоку пресецајући к.п. 22/1 у тачкама са следећим координатама:

X	Y	7453953	4756042	7454186	4755910
7453379	4756428	7453992	4756051	7454210	4755892
7453448	4756378	7454037	4756072	7454233	4755866
7453541	4756325	7454047	4756083	7454247	4755857
7453633	4756296	7454044	4756057	7454269	4755856
7453706	4756301	7454029	4756019	7454310	4755835
7453772	4756320	7454022	4755970	7454318	4755836
7453856	4756086	7454061	4755987	7454336	4755824
7453857	4756086	7454086	4755998	7454348	4755806
7453866	4756082	7454123	4755966	7454353	4755794
7453872	4756069	7454141	4755945	7454363	4755750
7453884	4756051	7454143	4755929		
7453904	4756042	7454155	4755918		

до тачке са следећим координатама $X=7454359$ $Y=4755692$ одакле скреће ка југозападу пратећи границу к.п. 22/1 са једне и к.п. 22/15 са друге стране до почетне тачке описа овог локалитета тј. тромеђе к.п. 22/15, 45 и 22/1.

Још један одвојени део припада овом локалитету.

Граница овог дела локалитета је дефинисана следећим к.п. 1371, 1372, 1373, 1374, 1375, 1376 и 1377 (КО Рибариће).

4. Дубоки поток

Укупна површина ове преоне целине је 147,38 ха.

По катастарској подели овај локалитет обухвата к.п.

- 1) КО Западни Мојстир: 157 (део), 158, 166, 167, 168, 169, 307, 427/1 (део), 2135 (део) и 2137;
- 2) КО Добриње: 1786, 1787, 1788, 1789, 1790, 1791, 1792, 1793, 1794, 1795, 1796, 1797/2, 1797/3, 1797/5, 1798/1, 1799, 1800, 1801, 1802, 1803, 1804, 1805 и 1806;
- 3) КО Драга: 46/1, 46/2, 47/1, 47/2, 47/3, 48, 49, 50, 51, 52, 53, 54/1, 54/2, 54/3, 54/4, 54/5, 3462 и 3466/1.

Граница овог локалитета почиње од тромеђе к.п. 50, 56, и 94 (КО Драга) и креће у смеру северозапада границом к.п. 50 и 94 до границе са к.п. 3466/1 (локални пут) коју пресеца у тачкама са следећим координатама $X=7448352$ $Y=4753311$ и $X=7448323$ $Y=4753318$ одакле граница наставља у истом смеру границом к.п. 45, 44, 40, 39 са једне и к.п. 47/1 са друге стране до тромеђе к.п. 39, 47/1 и 3462 (река Ибар). Одавде граница добра прати низводно реку Ибар (к.п. 3462) са једне и к.п. 47/1, 48, 3466/1 са друге стране, у смеру североистока до међе к.п. 53 и 3466/1 где пресеца реку (к.п. 3462) и саму границу Катастарски општина Драга и Добриње у тачкама са следећим координатама $X=7448567$ $Y=4753595$ и $X=7448576$ $Y=4753611$ одакле наставља ка истоку кроз Катастарску општину Добриње, границом к.п. 1935 (локални пут), 1797/4, опет 1935, 1807/1, 1936, 1807/1, 1784, опет 1807/1, 1783, 1782, 1938, 1807/1, 1939, 1807/1, 1777 (КО Добриње), са једне и к.п. 1803, 1804, 1805, 1806, 1800, 1797/3, 1799, 1797/2, 1797/5, 1798/1, опет 1797/3, 1796, 1795, 1794, 1793, 1792, 1790, 1789, 1788, 1787, 1786 (КО Добриње), 3462 (КО Драга), 2135, 169, 168, 167, 166, 2137, 158 (КО Западни Мојстир) са друге стране до међе к.п. 159, 158 (КО Западни Мојстир) и границе к.п. 1777 (КО Добриње). Граница затим мења смер ка истоку и прати границу к.п. 158, 157 са једне и к.п. 159, 161, 49, 55, 56, 58, 2136, 59, 67, 68, 72/1, 74, 73/1, 73/2, 88, 73/3, 156, 90, 91/1, 91/2, 94, 99 са друге стране до тачке са координатама $X=7451604$ $Y=4754633$ одакле пресеца к.п. 157 и реку Ибар (к.п. 2135) у тачки са следећом координатом $X=7451624$ $Y=4754574$ и излази на међу к.п. 306, 427/1, 2135 одакле наставља ка југу границом к.п. 306, 427/1, 427/2 са једне и к.п. 305, 2138, 426, 2139 са друге стране до тачке са координатама $X=7452255$ $Y=4754029$ где граница мења правац и пресеца к.п. 427/1 ка југозападу у тачкама са следећим координатама:

X	Y
7452190	4753922
7452172	4753911
7452157	4753883

све до тачке са координатама $X=7452128$ $Y=4753758$ одакле наставља ка западу границом к.п. 427/1 са једне стране и к.п. 425, 380, 381, 404, 408, 417, 419, 422, 420, 424, са друге стране до међе са к.п. 423 одакле мења смер ка југу и прати границу к.п. 427/1, 427/2, 427/3, опет 427/1, 448, 427/1, 431, 1454, 1455, 432/1 са једне и к.п. 423, 415, 414, 412, 393, 390, 389, 475, 459, 457 са друге стране до тачке са координатама $X=7451412$ $Y=4753304$. Одавде граница нагло мења правац и креће према северу пресецајући к.п. 427/1 по тачкама са следећим координатама:

X	Y	7451197	4753564	7451247	4753941
7451412	4753304	7451189	4753620	7451300	4753972
7451412	4753305	7451175	4753669	7451273	4754039
7451412	4753311	7451171	4753693	7451232	4754064
7451411	4753323	7451162	4753753	7451163	4754101
7451371	4753341	7451159	4753813	7451118	4754107
7451315	4753400	7451169	4753853	7451075	4754109
7451301	4753416	7451188	4753888	7451041	4754135
7451262	4753462	7451232	4753927	7451043	4754115
7451228	4753545	7451242	4753936		

до тачке са координатама $X=7451044$ $Y=4754107$ одакле граница прати обалу реке Ибар (к.п. 2135) са једне и к.п. 427/1 са друге стране све до границе КО Западни Мојстир и КО Драга настављајући да прати речни ток Ибра границом к.п. 3462 (КО Драга) са једне и к.п. 56 са друге стране а затим ивицом локалног пута к.п. 50 са једне и к.п. 56 са друге стране до почетне тачке описа овог локалитета тј. тромеђе к.п. 50, 56, и 94 (КО Драга)

5. Вукове рупе

Укупна површина ове преоне целине је 451,39 ха.

По катастарској подели овај локалитет обухвата к.п.

- 1) КО Западни Мојстир: 427/1, 427/2, 427/3, 430, 431, 432/1, 432/4, 433/1, 434, 435, 448, 1434, 1454 и 1455;
- 2) КО Драга: 55, 56 (део), 57, 60, 61, 1483, 1484, 1485 и 3463 (део).

Граница овог локалитета почиње на тромеђи к.п. 432/5, 432/4 и 2144 (КО Западни Мојстир) одакле наставља према северозападу границом к.п. 432/5, 432/8, 444/1, 444/3, 439/9, 433/2, 433/3, 432/2, са једне и к.п. 432/4, 432/1, 433/1, 435, опет 432/1 са друге стране, опет

до границе Катастарских општина Драга и Западни Мојстир одакле наставља у истом смеру границом ове две општине тј. обалом потока (к.п. 3463 - КО Драга) са једне и к.п. КО Западни Мојстир: 434, 432/1, 431, 427/1 све до тромеђе к.п. 1537, 1495, 56 (КО Драга) где пресеца поток (к.п. 3463) у тачкама са следећим координатама $X=7451187$ $Y=4751251$ и $X=7451186$ $Y=4751268$ и од тромеђе к.п. 1537, 1495, 56 (КО Драга) наставља у истом смеру границом к.п. 56, 57 са једне и к.п. 1495, 1494/1, 1486, 1482, 1477, 1474, 1471, 1467, 1466, 1464, 1461, 707, 706, 702, 701, 700, 694, 3472/1, 682, 681, 679, 677, 676, 671/1, 669, 670, 667, 666, 665, 664, 663, 662, 3471, 657, 658, 660, 3465, 62, 63, 64, 72, 71, 74, 75, 78, опет 3465, 80 са друге стране до тромеђе к.п. 80, 56 и 57. Одавде граница наставља ка североистоку границом к.п. 56 и к.п. 57 до тачке са координатама $X=7449058$ $Y=4752837$ одакле граница пресеца к.п. 56 у правцу прво североистока па затим југоистока у тачкама са следећим координатама:

X	Y	7449798	4753555	7450100	4753111
7449082	4752858	7449810	4753564	7450121	4753086
7449084	4752861	7449826	4753569	7450168	4753059
7449098	4752875	7449839	4753575	7450197	4753045
7449177	4752957	7449850	4753583	7450250	4753028
7449266	4753060	7449864	4753598	7450278	4753048
7449396	4753212	7449872	4753608	7450300	4753064
7449430	4753245	7449884	4753617	7450319	4753061
7449453	4753266	7449892	4753617	7450333	4753046
7449479	4753294	7449899	4753611	7450345	4753044
7449494	4753306	7449901	4753595	7450366	4753051
7449515	4753314	7449902	4753565	7450396	4753076
7449546	4753325	7449903	4753543	7450420	4753089
7449570	4753328	7449915	4753525	7450437	4753095
7449609	4753327	7449932	4753507	7450447	4753084
7449635	4753327	7449950	4753485	7450450	4753072
7449656	4753335	7449957	4753467	7450464	4753067
7449671	4753364	7449958	4753438	7450610	4753050
7449682	4753396	7449957	4753422	7450638	4753046
7449686	4753407	7449957	4753408	7450669	4753035
7449695	4753432	7449964	4753395	7450694	4752991
7449707	4753451	7449995	4753360	7450724	4752931
7449717	4753467	7450032	4753338	7450746	4752902
7449731	4753476	7450052	4753322	7450785	4752866
7449748	4753484	7450074	4753294	7450839	4752818
7449760	4753497	7450088	4753254	7450846	4752811
7449766	4753512	7450090	4753205	7450873	4752784
7449786	4753542	7450090	4753150	7450897	4752752
7450960	4752651	7451244	4751892	7451256	4751704
7450968	4752642	7451222	4751860	7451256	4751704
7451027	4752567	7451190	4751802	7451260	4751699
7451074	4752559	7451181	4751779	7451264	4751692
7451099	4752543	7451185	4751776	7451268	4751686
7451123	4752521	7451191	4751771	7451272	4751679
7451144	4752490	7451196	4751767	7451276	4751674
7451165	4752470	7451200	4751765	7451279	4751669
7451209	4752441	7451204	4751762	7451282	4751665
7451265	4752405	7451209	4751758	7451286	4751660
7451304	4752374	7451213	4751754	7451290	4751656
7451335	4752345	7451218	4751750	7451294	4751652
7451363	4752313	7451220	4751748	7451297	4751648
7451382	4752279	7451223	4751745	7451300	4751644
7451388	4752256	7451228	4751740	7451303	4751640
7451384	4752183	7451232	4751735	7451305	4751633
7451374	4752114	7451235	4751731	7451309	4751625
7451360	4752063	7451240	4751726	7451311	4751617
7451354	4752026	7451244	4751721	7451313	4751613
7451335	4751989	7451247	4751717	7451313	4751611
7451294	4751947	7451249	4751714		
7451265	4751919	7451253	4751710		

до тачке са координатама $X=7451349$ $Y=4751385$ тј. до саме границе КО Драга и КО Западни Мојстир. Одавде граница прати границу ове две катастарске општине у правцу североистока све до тачке са координатама $X=7451655$ $Y=4752178$ одакле пресеца реку Драшка суховара к.п. 3463 али и к.п. 427/1 у тачкама са следећим координатама:

X	Y
7451657	4752177
7451660	4752175
7451661	4752175
7451668	4752170
7451668	4752170
7451689	4752157
7451704	4752185
7451725	4752265
7451727	4752278
7451729	4752287
7451732	4752305
7451746	4752379
7451743	4752426
7451735	4752474
7451726	4752510
7451717	4752532
7451711	4752553
7451711	4752554
7451712	4752560
7451713	4752581
7451728	4752620
7451729	4752635
7451732	4752660
7451718	4752699
7451717	4752700
7451700	4752725
7451709	4752763
7451710	4752772

све до тачке са координатама $X=7451709$ $Y=4752775$ одакле граница мења смер ка југу и прати границу к.п. 427/1, 427/2, 427/3, опет 427/1, 448, 427/1, 431, 1454, 1455, 432/1 са једне и к.п. 556, 568, 567, 2140, 570, 569, опет 570, 571, 573, 586, 576, 579, 578, 580, 581, 582, 585, 633, 634, 661, 427/7, 427/6, 681, 682, 456/2, 454, 427/4, 427/5, 449, 447, 1360, 1361, 1364, 1375, 1376, 1390, 1399, 1400, 1402, 1430, 1429, 1431/2, 1431/1, 1433, 1435, 1442, 1444, 1445, 1446, 1452, 1453, 1456, 2142, 1274/1 са друге стране до раскрснице са локалним путем (к.п. 2144) који даље прати ка југу границом к.п. 432/1, 432/4 са једне и к.п. 2144 са друге стране до међе к.п. 2144, 432/5 и 432/4 која је и почетна тачка описа границе овог локалитета.

6. Сухача

Укупна површина ове предеоне целине је 88,61 ха.

По катастарској подели овај локалитет обухвата катастарске парцеле КО Драга: 2311, 2320, 2320, 2320, 2322, 2323, 2324 и 3484.

Граница овог локалитета почиње од тромеђе к.п. 2322, 2902 и к.п. 3484 одакле наставља ка северозападу границом к.п. 2902, 2903, опет 2902 са једне и к.п. 2322 са друге стране до тромеђе к.п. 2322, 2902 и 2320 одакле мења смер ка југозападу пратећи границу к.п. 2320 са једне и к.п. 2902, 2900, 3484, 2892, 2890, 2319 са друге странедо међе са к.п. 2379. Одавде граница креће ка северозападу пратећи границу к.п. 2320, 2311, опет 2320 са једне и к.п. 2379, 2314, 2310, 2313, 2312, 2379, 2321, 2378, 2377, 2375, 2374, 2368, 2367, 2356, 2355, 2352, 2351, 2350, 2336/2, 2336/1 са друге стране а затим мења смер ка југозападу и даље пратећи к.п. 2320 са једне стране и к.п. 2336/1, 2336/2, 2338, 2337, опет 2338, 2339, 2340, 2338, 2341, 2342, 2347, 2335/1, 2402 до државне границе са Црном Гором тј. границе катастарске општине Драга, одакле наставља границом ове катастарске општине и државном границом ка северу пратећи спољну границу к.п. 2320 до међе к.п. 2320, 2328 где скреће према истоку пратећи границу к.п. 2320 са једне и к.п. 2328, 2334, 2327 са друге стране до тромеђе к.п. 2327, 2320 и 3470/1. Одавде граница мења смер на кратко ка североистоку пратећи спољну границу к.п. 2320 са једне и к.п. 3470/1, 2326, 437, 438, 439, 440, 441, 443, 445, 450, 451 са друге стране до тромеђе к.п. 451, 2325, 2320 одакле поново мења смер у правцу југа пратећи спољну границу к.п. 2320 са једне и к.п. 2325, 2007, 2006, 2013, 2015, 2028, 2027, 2029, 2031, 2032, 2033, 2037, 2038, 2043, 2045 са друге стране све до међе са к.п. 2323 одакле наставља ка југоистоку по границу к.п. 2323 и 2324 са једне и к.п.: 2045 и 3481 са

друге стране до међе са к.п. 2297 где скреће ка западу границом к.п. 2324, 2323, 2320 са једне и к.п.: 2297, 2298, 2299, 2307, 2308 са друге стране све до тромеђе к.п. 2308, 2320 и к.п. 2322. Одавде граница поново наставља у смеру југоистока границом к.п. 2322 са једне и к.п.: 2308, 2302, 2303, 2293, 2292, 2290, 2289 са друге стране све до локалног пута (к.п. 3484) који пресеца у тачкама са следећим координатама $X=7448530,22$ $Y=4748953,01$ и $X=7448534,16$ $Y=4748951,20$ одавде наставља ивицом тог пута према југу све до места на којем поново пресеца овај локални пут (к.п. 3484) у тачкама са следећим координатама $X=7448630,18$ $Y=4748752,63$ и $X=7448626,73$ $Y=4748753,83$ тј. до почетне тачке описа границе овог локалитета тј. тромеђе к.п. 2322, 2902 и к.п. 3484.

4. Границе површина и локалитета у режиму заштите III степена

Обухвата површину од 2289,88 ха, односно 21,16% укупне површине парка природе.

Листа катастарских парцела које улазе у режим III заштите:

1) КО Добриње: 130, 131, 132 и 133;
 2) КО Старчевиће: 965, 966 (део), 968, 969, 970, 971, 972, 973, 974, 975, 976, 977, 978, 979, 980, 981, 982, 983, 984, 985, 986, 987, 988, 989, 990, 991, 992, 993, 994, 995, 996, 997, 998, 999/1, 999/2, 1000/1, 1000/2, 1000/3, 1001, 1002, 1003, 1004, 1005, 1006, 1007, 1008, 1009, 1010, 1011, 1012, 1013, 1014, 1015, 1016, 1017, 1018, 1019, 1020, 1021, 1022, 1023, 1024, 1025, 1026, 1027, 1028, 1029 и 1030;
 3) КО Рибариће: 1436, 1437, 1438, 1439, 1440, 1441, 1442, 1443, 1444, 1445, 1446, 1447, 1448, 1449, 1450, 1451, 1452, 1453, 1454, 1455, 1456, 1457, 1458, 1459, 1460, 1461, 1462, 1463, 1464, 1465, 1466, 1467, 1468, 1469, 1470, 1471, 1472, 1473, 1474, 1475, 1476, 1477, 1478, 1479, 1480, 1481, 1482, 1483, 1484, 1485, 1486, 1487, 1488, 1489, 1490, 1491, 1492, 1493, 1494, 1495, 1496, 1497, 1498, 1499, 1500, 1501, 1502, 1503, 1504, 1505, 1506, 1507, 1508, 1509, 1510, 1511, 1512, 1513, 1514, 1515/1, 1515/2, 1515/3, 1516, 1517, 1518, 1519, 1520, 1521, 1522, 1523, 1524, 1564, 1565, 1566, 1567, 1568, 1569, 1570, 1571, 1572, 1573, 1574, 1575, 1576, 1577, 1578, 1579, 1580, 1581, 1582, 1583, 1584, 1585, 1586, 1587, 1588, 1589, 1590, 1591, 1592, 1593, 1594, 1595, 1596, 1597, 1598, 1599, 1659, 1660, 1661, 1662, 1663, 1664, 1665, 1666, 1667 (део), 2079, 2080, 2081, 2082, 2083, 2084, 2085, 2086, 2087, 2088, 2089, 2090, 2091, 2092, 2093, 2094, 2095, 2096, 2097, 2098, 2099, 2100, 2101, 2102, 2103, 2104/1, 2104/2, 2105, 2106, 2107/1, 2107/2, 2108/1, 2108/2, 2109, 2110, 2111, 2112, 2113, 2114, 2115, 2116, 2117, 2118, 2119, 2120, 2121, 2122, 2123, 2124, 2125, 2126, 2127, 2128, 2129, 2130, 2131, 2132, 2133, 2134, 2135, 2136, 2137, 2138, 2139, 2140, 2141, 2142, 2143, 2144, 2145, 2146, 2147, 2148, 2149, 2150, 2151, 2152, 2153, 2154, 2155, 2156, 2157, 2158, 2159, 2160, 2161, 2162, 2163, 2164, 2165, 2166, 2167, 2168, 2169, 2170, 2171, 2172, 2173, 2174, 2175, 2176, 2177, 2178/1, 2178/2, 2179, 2180, 2181, 2182, 2183, 2184/1, 2184/2, 2185, 2186, 2187, 2188, 2189/1, 2189/2, 2190/1, 2190/2, 2191/1, 2191/2, 2192/1, 2192/2, 2192/3, 2193, 2194, 2195, 2196/1, 2196/2, 2197/1, 2197/2, 2197/3, 2198, 2199, 2200/1, 2200/2, 2200/3, 2200/4, 2201, 2202, 2203, 2204, 2205, 2206, 2207, 2208, 2209, 2210, 2211, 2212, 2213, 2214, 2215, 2216, 2217, 2218, 2219, 2220, 2221/1, 2221/2, 2222, 2223, 2224, 2225, 2226, 2227, 2228, 2229, 2230, 2231, 2232, 2233, 2234, 2235, 2236, 2237, 2238, 2239, 2240/1, 2240/2, 2240/3, 2241/1, 2241/2, 2241/3, 2241/4, 2242, 2243/1, 2243/2, 2244, 2245, 2246, 2247, 2248, 2249, 2250, 2251, 2252, 2253, 2254, 2255, 2256, 2257, 2258, 2259, 2260, 2261, 2262, 2263, 2264, 2265, 2266, 2267, 2268, 2269, 2270, 2271, 2272, 2273, 2274, 2275, 2276, 2277, 2278, 2279, 2280, 2281, 2282, 2283, 2284, 2285, 2286, 2287, 2288, 2289, 2290, 2291, 2292, 2293, 2294, 2295, 2296, 2297, 2298, 2299, 2300, 2301, 2302, 2303, 2304, 2305, 2306, 2307, 2308, 2309, 2310, 2311, 2312, 2313, 2314, 2315/1, 2315/2, 2315/3, 2316/1, 2316/2, 2317, 2318/1, 2318/2, 2319/1, 2319/2, 2319/3, 2320/1, 2320/2, 2320/3, 2321/1, 2321/2, 2321/3, 2321/4, 2322/1, 2322/2, 2323, 2324, 2325, 2326, 2327, 2328, 2329, 2330, 2331, 2332, 2333, 2334, 2335, 2336, 2337, 2338, 2339, 2340, 2341, 2342, 2343, 2344, 2345, 2346, 2347, 2348, 2349, 2350, 2351, 2352, 2353, 2354, 2355, 2356, 2357, 2358, 2359, 2360, 2361, 2362, 2363, 2364, 2365, 2366, 2367, 2368, 2369, 2370, 2371, 2372, 2373, 2374, 2375, 2376, 2377, 2378, 2379, 2380/1, 2380/2, 2381, 2382, 2383, 2384, 2385/1, 2385/2 и 2392/1 (део);

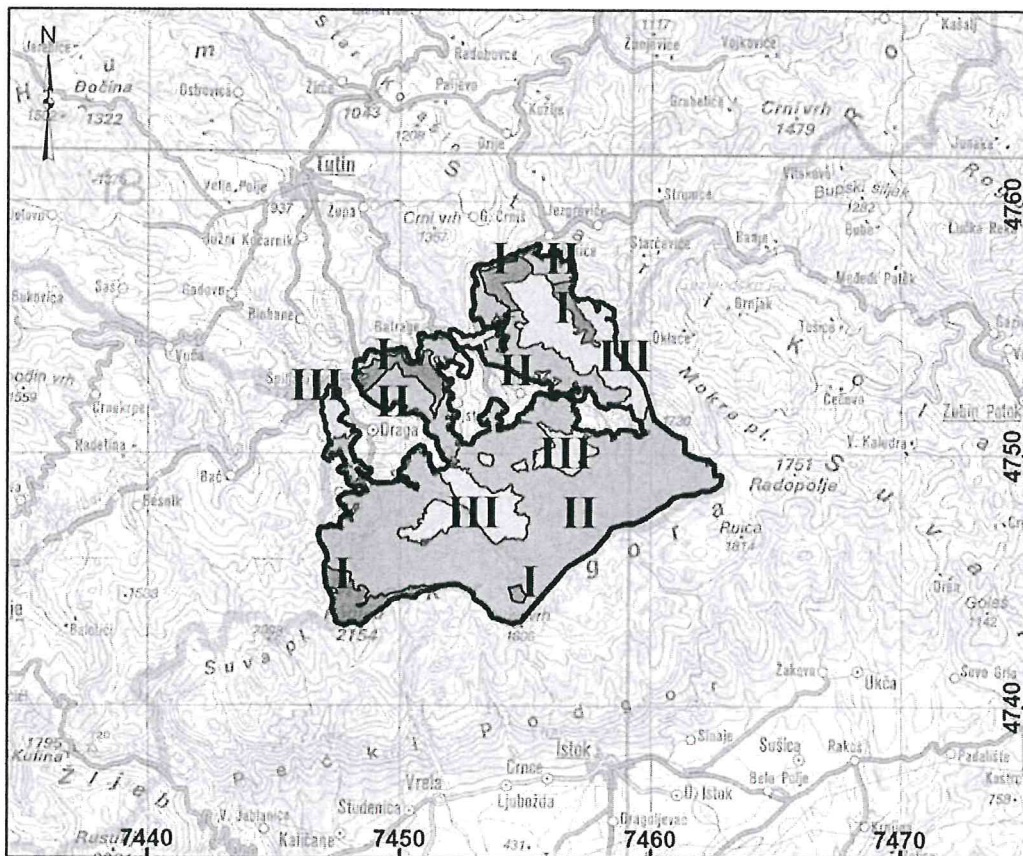
4) КО Источни Мојстир: 69, 85/1, 85/3, 140/4, 141, 142, 143, 144, 145, 146, 147, 148, 149, 150, 151, 152, 153, 154, 155, 156, 157, 158, 159, 160, 161, 162, 163, 164, 165, 166, 167, 168, 169, 170, 171, 172, 173, 174, 175, 176, 177, 178, 179, 180, 181, 182, 183, 184, 185, 186, 187, 188, 189, 190, 191, 241, 242, 243, 244, 245, 246, 247, 248, 249, 25, 250, 251, 252, 253/1, 253/2, 256, 257, 258, 259, 26, 260, 261, 262, 263, 264, 265, 266, 267, 268, 269, 27/1, 270, 271, 272, 273, 274, 275, 276, 277, 278, 279, 28, 280, 281, 282, 283, 284, 285, 286, 287, 288, 289, 29, 290/1, 290/2, 290/3, 291, 292, 293, 294, 295, 296, 297, 298, 299, 30, 300, 301, 302, 303, 304, 305, 306, 307, 308, 309, 31/1, 310, 311, 312, 313, 314, 315, 316, 317, 318, 319, 32, 320, 321, 322, 323, 324, 325, 326, 327, 328, 329, 33, 330, 331, 332, 333, 334, 335, 336, 337, 338, 339, 34, 340, 341, 342, 343, 344, 345, 346, 347, 348, 349, 350, 351, 352, 353, 354, 355, 356, 357, 358, 359, 360, 361, 362, 363, 364, 365, 366, 368, 369, 370, 371, 372, 373, 374, 375, 376, 377, 378, 379, 380, 381, 382, 383, 384, 385, 386, 387, 388, 389, 391, 392, 393, 394, 395, 396, 397, 398, 399, 400, 401, 402, 403, 404, 405, 406, 407, 408, 409, 410, 411, 412, 413, 414, 415, 416, 417, 418, 419, 420, 421, 422, 423, 424, 425, 426, 427, 428, 429, 430, 431, 432, 433, 434, 435, 436, 437, 438, 439, 440, 441, 442, 443, 444, 445, 446, 447, 448, 449, 450, 451, 452, 453, 454, 455, 456, 457, 458, 459, 460, 461, 462, 463, 464, 465, 466, 467, 468, 469, 470, 471, 472, 473, 474, 475, 476, 477, 478, 479, 480, 481, 482, 483, 484, 485, 486, 487, 488, 489, 490, 491, 492, 493, 494, 495, 496, 497, 498, 499, 500, 501, 502, 503, 504, 505, 507, 508, 509, 510, 511, 1532, 1533/1, 1533/2, 1533/3, 1534/1, 1534/2, 1535, 1536, 1537, 1538, 1539, 1540, 1541, 1542, 1543, 1544, 1545, 1546, 1547, 1548, 1549, 1550, 1551, 1552, 1553, 1554, 1555, 1556, 1557, 1558, 1559, 1560, 1561, 1562, 1563, 1564, 1565, 1566, 1567, 1568, 1569, 1570, 1571, 1572, 1573, 1574, 1575, 1576, 1577, 1578, 1579/1, 1579/2, 1580, 1581, 1582, 1583, 1584, 1585, 1586, 1587, 1588, 1589, 1590, 1591, 1592, 1593, 1594, 1595, 1596, 1597, 1598, 1599, 1600, 1601, 1602, 1603, 1604, 1605, 1606, 1607, 1608, 1609, 1610, 1611, 1612, 1613, 1614, 1615, 1616, 1617, 1618, 1619, 1620, 1621, 1622, 1623, 1624, 1625, 1626, 1627, 1628, 1629, 1630, 1631, 1632, 1633, 1634, 1635, 1636, 1637, 1638, 1639, 1640, 1641, 1642, 1643, 1644, 1645, 1646, 1647, 1648, 1649, 1650, 1651, 1652, 1653, 1681, 1683, 1684, 1685, 1686, 1687, 1688, 1689, 1690, 1702, 1703, 1704, 1705, 1706, 1707, 1708, 1709, 1710, 1711, 1712, 1713, 1714, 1715, 1716, 1717, 1718, 1719, 1724, 1725, 1726, 1727, 1728, 1729, 1730, 1731, 1733, 1734, 1913, 1914, 1915, 1916, 1917, 1918, 1919, 192, 1920, 1921, 1922, 1923, 1924, 1925, 1926, 1927, 1928, 1929, 193, 1930, 1931, 1932, 1933, 1934, 1935, 1936, 1937, 1938, 1939, 194, 1940, 1941, 1942, 1943, 1944, 1945, 1946, 1947, 1948, 195, 1950/2, 1951, 1952, 1953, 1954, 1955, 1956, 1957, 1958, 1959, 196, 1960, 1961, 1962, 1963, 1964, 1965, 1966, 1967, 1968, 1969, 197, 1970, 1971, 1972, 1973, 1974, 1975, 1976, 1977, 1978, 1979, 198, 1980, 1981, 1982, 1983, 1984, 1985, 1986, 1987, 1988/1, 1988/2, 1989, 199, 1990, 1991, 1992, 1993, 1994, 1995, 1996, 1997, 1998, 1999, 200, 2000, 2001, 2002, 2003, 2004, 2005, 2006, 2007/1, 2007/2, 2008, 2009, 201, 2010, 2011, 2012, 2013, 2014, 2015, 2016, 2017, 2018, 202, 203, 204, 205, 206, 207, 208, 209, 2098/1, 2099, 210, 2100, 2101, 2102, 2103, 2104/1, 2105, 2106, 2107, 2108, 2109, 211, 2110, 2111, 2112, 2113, 2114, 2115, 2116, 2118, 2119, 212, 2120, 2121, 2122, 2123, 2124, 2125, 2126, 2127, 2128, 2129, 213, 2130, 2131, 2132, 2133, 2134, 2135, 2136, 2137, 2138, 2139, 214, 2140, 2141, 2142, 2143, 2144, 2145, 2146, 2147, 2148, 2149, 215, 2150, 2151, 2152, 2153, 2154, 2155, 2156, 2157, 2158, 2159, 216, 2160, 2161, 2162, 2163, 2164, 2165, 2166, 2167, 2168, 2169, 217, 2170, 2171, 2172, 2173, 2174, 2175, 2176, 2177, 2178, 218, 2182, 2183, 2184, 2185, 2186, 2187, 2188, 2189, 219, 2190, 2191, 2192/1, 2192/2, 2193, 2194, 2195, 2196, 2197, 2198, 2199, 22/10, 22/11, 22/9, 220, 2200, 2201, 2202, 2203, 2204, 2205, 2206, 2207, 2208, 2209, 221, 2210, 2211, 2212, 2213, 2214, 2215, 2216, 2217, 2218, 2219, 222, 2220, 2221, 2222, 2223, 2224, 2225, 2226, 2227, 2228, 2229, 223, 2230, 2231, 2232, 2233, 2234, 2235, 2236, 2237, 2238, 2239, 224, 2240, 2241, 2242, 2243, 2244, 2245, 2246, 2247, 2248, 2249, 225, 2250, 2251, 2252, 2253, 2254, 2255, 2256, 2257, 2258, 2259, 226, 2260, 2261, 2262, 2263, 2264, 2265, 2266, 2267, 2268, 2269, 227, 2270, 2271, 2272, 2273, 2274, 2275, 2276, 2277, 2278, 2279, 228, 2280, 2281, 2282, 2283, 2284, 2285, 2286, 2287, 2288, 2289, 229, 23/2, 230, 231, 2314, 2315, 2316, 2317, 2318, 2319, 232, 2320, 2321, 2322, 2323, 2324, 2325, 2326, 2327, 2328, 2329, 233, 2330, 2334/2, 2334/3, 2334/4, 2338, 2339/10, 2339/12, 2339/3, 2339/4, 2339/5, 2339/6, 2339/7, 2339/8, 2339/9, 234, 2345/10, 2345/11, 2345/13, 2345/15,

2345/16, 2345/17, 2345/19, 2345/9, 235, 2356, 2357, 2358, 2359, 236, 2362, 2363, 2364, 2365, 2366, 2367, 237, 238, 2383 (део), 2386 (део), 2387 (део), 2388 (део), 2389, 239, 2390 (део), 2398 (део), 24, 240, 2400 (део), 2401 и 2402;





5) КО Западни Мојстир: 157 (део), 306, 427/1 (део), 1457, 1458, 1459, 1460, 1461, 1462, 1463, 1464/1, 1465, 1466, 1467, 1468, 1469, 1470, 1471, 1472, 1473, 1474, 1475, 1477/12, 1477/13, 1477/2, 1477/3, 1477/7, 1483 (део), 1486, 1487/1, 1487/2, 1488, 1494, 1495, 1496, 1497, 1498, 1499, 1500, 1501, 1502, 1503, 1504, 1505, 1506, 1507, 1508, 1509, 1510, 1511, 1512, 1513, 1514, 1515, 1516, 1517, 1518, 1519, 1520, 1521, 1522, 1523, 1524, 1525, 1526, 1527, 1528, 1529/2, 1529/4, 1532, 1538, 1544, 1545, 1546, 1547, 1548, 1549/2, 1550, 1551, 1552, 1553, 1554, 1555, 1556/1, 1556/2, 1557, 1558, 1559, 1560, 1563, 1564, 1565, 1566, 1567, 1568, 1569, 1570, 1571, 1572, 1573, 1574, 1575, 1576, 1577, 1578, 1579, 1580, 1581, 1582, 1583, 1584, 1585, 1586, 1587, 1588/1, 1588/2, 1588/3, 1589, 1590, 1591, 1592, 1593, 1594, 1595, 1596, 1597, 1598, 1599, 1600, 1601, 1602, 1603, 1604, 1605, 1606, 1607, 1608, 1609, 1610, 1611, 1612, 1613, 1614, 1615, 1616, 1617/1, 1617/2, 1618, 1619/1, 1619/2, 1620, 1621, 1622, 1623, 1624, 1625, 1626, 1627, 1628, 1629, 1630, 1631, 1632, 1633, 1634, 1635, 1636, 1637, 1638, 1639, 1640, 1641, 1642, 1643, 1644, 1645, 1646, 1647, 1648, 1649, 1650, 1651, 1652, 1653, 1654, 1655, 1656, 1657, 1658, 1659, 1660, 1661, 1662, 1663, 1664, 1665, 1666, 1667, 1668, 1669, 1670, 1671/1, 1671/2, 1672, 1673, 1674, 1675, 1676, 1677, 1678, 1679, 1680, 1681, 1682, 1683, 1684, 1685, 1686, 1687, 1688, 1689, 1690, 1691, 1692, 1693, 1694, 1695, 1696, 1697, 1698, 1699, 1700, 1701, 1702, 1703, 1704, 1705, 1706, 1707, 1708, 1709, 1710, 1711, 1712, 1713, 1714, 1715, 1716, 1717, 1718, 1719, 1720, 1721, 1722, 1723, 1724, 1725, 1726, 1727, 1728, 1729, 1730, 1731, 1732, 1733, 1734, 1735, 1736, 1737, 1738, 1739, 1740, 1741, 1742, 1743, 1744, 1745, 1746, 1747, 1748, 1749, 1750, 1751, 1752, 1753, 1754, 1755, 1756, 1757, 1758, 1759, 1760, 1761, 1762, 1763, 1764, 1765, 1766, 1767, 1768, 1769, 1770, 1771/1, 1771/2, 1772, 1773, 1774, 1775, 1776, 1777, 1778, 1779, 1780, 1781, 1782, 1783, 1784, 1785, 1786/1, 1786/2, 1787, 1788, 1789, 1790, 1791, 1792, 1793, 1794, 1795, 1796, 1797, 1798, 1799, 1800, 1801, 1802, 1803, 1804, 1805, 1806, 1807, 1808, 1809, 1810, 1811, 1812, 1813, 1814, 1815/1, 1815/2, 1820, 1821/1, 1821/2, 1822/1, 1822/2, 1823/1, 1823/2, 1823/3, 1824 (део), 1825, 1826, 1827, 1828, 1829, 1830, 1831, 1833, 1834, 1835, 1836, 1837, 1838, 1839, 1840, 1841, 1842, 1843, 1844, 1845, 1846, 1847, 1848, 1849, 1850, 1851/1, 1851/2, 1852, 1853, 1854, 1855, 1856, 1857, 1858, 1859, 1860, 1861, 1862, 1863, 1864, 1865, 1866, 1867, 1868, 1869, 1870, 1871, 1872, 1873, 1874, 1875, 1876, 1877, 1878, 1879, 1880, 1881, 1882, 1883, 1884, 1885, 1886, 1887, 1888, 1889, 1890, 1891, 1892, 1893, 1894, 1895, 1896, 1897, 1898, 1899, 1900, 1901, 1902, 1903, 1904, 1905, 1906, 1907, 1908, 1909, 1910, 1911, 1912/1, 1912/2, 1913, 1914, 1915, 1916, 1917, 1918, 1919, 1920, 1921, 1922, 1923, 1924, 1925, 1926, 1927, 1928, 1929, 1930, 1931, 1932, 1933, 1934, 1935, 1936, 1937, 1938, 1939, 1940, 1941, 1942, 1943, 1944, 1945, 1946, 1947, 1948, 1949, 1950, 1951, 1952, 1953, 1954, 1955, 1956, 1957, 1958, 1959, 1960, 1961, 1962, 1963, 1964, 1965, 1966, 1967, 1968, 1969, 1970, 1971, 1972, 1973, 1974, 1975, 1976, 1977, 1978, 1979, 1980, 1981, 1982, 1983, 1984, 1985, 1986, 1987, 1988, 1989, 1990, 1991, 1992, 1993, 1994, 1995, 1996, 1997, 1998, 1999, 2000, 2001, 2002, 2003, 2004/1,

2004/2, 2005, 2006, 2010/1, 2010/2, 2011, 2012, 2013, 2014, 2015, 2016, 2017, 2018, 2019, 2020, 2021, 2022, 2023, 2024, 2025, 2026, 2027, 2028/1, 2030/2, 2031, 2032, 2033, 2034/1, 2035, 2036, 2037, 2038, 2039, 2040/1, 2040/2, 2041, 2042, 2043, 2044, 2045/1, 2045/2, 2045/3, 2045/4, 2045/5, 2046, 2047, 2048, 2049, 2050, 2051, 2052, 2053, 2054, 2055/1, 2055/2, 2055/3, 2055/4, 2056/1, 2056/2, 2057, 2058/1, 2058/2, 2062, 2063, 2064, 2065, 2066, 2067, 2068, 2069, 2070, 2071, 2072, 2073, 2074, 2085, 2086, 2087, 2088, 2089, 2090, 2091, 2092, 2093, 2094, 2095, 2096, 2097, 2098, 2099, 2100, 2101, 2102, 2103, 2104, 2105, 2106, 2107, 2108, 2109, 2110, 2111, 2112, 2113, 2114, 2115, 2116, 2117, 2118, 2121/1, 2121/2, 2121/3, 2122, 2123, 2124/1, 2124/2, 2124/3, 2125, 2126, 2127/1, 2127/2, 2129/2, 2129/5, 2130, 2135 (део), 2135, 2144 (део) и 2145 (део);

6) КО Драга: 335, 336, 337, 338, 340, 341, 351, 353, 2327, 2328, 2329, 2330, 2331, 2332, 2333, 2334, 2957, 2958, 2959, 2960, 2961, 2962, 2963, 2964, 2965, 2966, 2967, 2968, 2969, 2970, 2971, 2972, 2973, 2974, 2975, 2976, 2977, 2978, 2979, 2980, 2981, 2982, 2983, 2984, 2985, 2986, 2987, 2988, 2989, 2990, 2991, 2992, 2993, 2994, 2995, 2996, 2997, 2998, 2999, 3000/1, 3000/2, 3001/1, 3001/2, 3002/1, 3002/2, 3003/1, 3003/2, 3004, 3005, 3006, 3007, 3008, 3009, 3010, 3011, 3012, 3013, 3014, 3015, 3016, 3017, 3018, 3019, 3020, 3021, 3022, 3023, 3024, 3025, 3026, 3027, 3028, 3029, 3030, 3031, 3032, 3033, 3034, 3035, 3036, 3037, 3038, 3039, 3040, 3041, 3042, 3043, 3044/1, 3044/2, 3045, 3046, 3047, 3048, 3049/1, 3049/2, 3049/3, 3050, 3051, 3052, 3053/1, 3053/2, 3054/1, 3054/2, 3055, 3056, 3057, 3058, 3059, 3060, 3061, 3062, 3063, 3064, 3065, 3066, 3067, 3068, 3069, 3070, 3071, 3072, 3073, 3074, 3075, 3076, 3077, 3078, 3079, 3080, 3081, 3082, 3083, 3084, 3085, 3086, 3087, 3088, 3089, 3090, 3091, 3092, 3093, 3094, 3095, 3096, 3097, 3098, 3099, 3100, 3101, 3102, 3103, 3104, 3105, 3106, 3107, 3108, 3109, 3110, 3111, 3112, 3113, 3114, 3115, 3116, 3117, 3118, 3119, 3120, 3121, 3122, 3123, 3124, 3125, 3126, 3127, 3128, 3129, 3130, 3131, 3132, 3133, 3134, 3135, 3136, 3137, 3138, 3139, 3140, 3141, 3142, 3143, 3144, 3145, 3146, 3147, 3148, 3149, 3150, 3151, 3152, 3153, 3154, 3155, 3156, 3157, 3158, 3159, 3160, 3161, 3162, 3163, 3164, 3165, 3166, 3167, 3168, 3169, 3170, 3171, 3172, 3173, 3174, 3175, 3176, 3177, 3178, 3179, 3180, 3181, 3182, 3183, 3184, 3185, 3186, 3187, 3188, 3189, 3190, 3191, 3192, 3193, 3194, 3195, 3196, 3197, 3198, 3199, 3200, 3201, 3202, 3203, 3204, 3205, 3206, 3207, 3208, 3209, 3210, 3211, 3212, 3213, 3214, 3215, 3216, 3217, 3218, 3219, 3220, 3221, 3222, 3223, 3224, 3225, 3226, 3227, 3228, 3229, 3230, 3231, 3232, 3233, 3234, 3235, 3236, 3237, 3238, 3239, 3240, 3241, 3242, 3243, 3244, 3245, 3246, 3247, 3248, 3249, 3250, 3251, 3252, 3253, 3254, 3255, 3256, 3257, 3258, 3259, 3260, 3261, 3262/1, 3262/2, 3263, 3264, 3265, 3266, 3267, 3268, 3269, 3270, 3271, 3272, 3273, 3274, 3275, 3276, 3277, 3278, 3279, 3280, 3281, 3282, 3283, 3284, 3285, 3286, 3287, 3288, 3289, 3290/1, 3290/2, 3291/1, 3291/2, 3292, 3293, 3294, 3295, 3296, 3297, 3298, 3299, 3300, 3301, 3302, 3303, 3304, 3305, 3306, 3307, 3308, 3309, 3310, 3311, 3312, 3313, 3314, 3315, 3316, 3317, 3318, 3319, 3321, 3322, 3323, 3324, 3325, 3326, 3327, 3328, 3329, 3330, 3331, 3332, 3333, 3334, 3335, 3336, 3337, 3338, 3339, 3340, 3341, 3342, 3343, 3344, 3345, 3346, 3347, 3348, 3349, 3350, 3351, 3352, 3353, 3354, 3355, 3356, 3357, 3358, 3359, 3363, 3364, 3365, 3366, 3367/1, 3368, 3369, 3370, 3371, 3372, 3373, 3374, 3375, 3376, 3377, 3378, 3399/1, 3406, 3407, 3468 (део) и 3487 (део).

СПЕЦИЈАЛНИ РЕЗЕРВАТ ПРИРОДЕ „МОЈСТИРСКО-ДРАШКЕ ПЛАНИНЕ”

Легенда

1 : 300 000

-  Граница СРП „Мојстирско-Драшке планине”
-  Режим заштите I (првог) степена
-  Режим заштите II (другог) степена
-  Режим заштите III (трећег) степена



ЗАВОД ЗА ЗАШТИТУ ПРИРОДЕ СРБИЈЕ